

BRASIL



ALAGOAS

Barra de São Miguel

Camping Beira Mar ou do Luiz - Rua Salvador Antônio Apratto, 36 – Praia do Cais Ao lado do Porto (saída de lanchas para Praia do Gunga).

WGS84 S09°50.695' W035°54.348' G/M/S S09°50'41.7" W035°54'.20.88" Decimal S-9.84492 W-35.9058

Japaratinga

Estacionamento ao lado da Pousada Doze Cabanas. Rua da praia, 12, Barreiras do Boqueirão. Fácil acesso, entra Mh grande, água, luz, sossego e praia mansa. Tratar na pousada. (82) 3297 1338 (Fred, proprietário).

WGS 84 S 09° 07.411' W 035° 16.2476'

G/M/S S 09° 07' 24,68" W 035° 16' 24,76"

DECIMAL S- 9.12352 W - 35.27354

Pousada dos Coqueirais - Rodovia AL 101 Norte, km 121. Fica 25 km ao Sul da barraca da Zeza. Chegando em Japaratinga, sentido Norte, fica à esquerda logo após a ponte no final da zona urbana.

WGS 84 S 09° 04.920' W 035° 15.130'

G/M/S S 09° 04' 55.20" W 035° 15' 07.80"

Decimal S- 9.08200 W- 35.25217

Maceió

Camping Santa Rita - Rua Mascarenhas de Moraes – Vizinho ao Hotel Reynar - Praia de Cruz das Almas (82) 3325 1076 e 3235 1251 - (82)9325-6549 (Claro); (82)9983-2142 (Tim). (MH até 9 metros).

Cuidar com os cocos.

WGS84 S09°38.018' W035°41.914' G/M/S S09°38'1.09" W035°41'54.84" Decimal S-9.63363 W-35.69857

Maragogi

Restaurante da Zeza - Praia de Peroba, a 35 km de Tamandaré, beira mar www.maragogi.tur.br/zeza/index.htm
Tel (82) 32968134

WGS84 S08°55.437' W035°09.572' G/M/S S08°55'26.22" W035°09'34.32" Decimal S-8.92395 W-35.15953

Shalom Beach Pousada (pousada do Edi) - praia de São Bento (antes de Maragogi sentido S/N). Rua Manoel Santos Rangel (82) 3296-7115 (www.shalombeach.com.br). Permitem estacionar no terreno em frente, à beira da praia, cobrando água e luz consumida. De São Bento a entrada da praia é quase em frente ao Mosteiro. Pegando a estrada da praia, virar à esquerda e ir até o final, uns 100m.

WGS84 S09°02.4637' W035°14.175' G/M/S S09°02'27.78" W035°14'10.5" Decimal S-9.04105 W-35.23625

Piranhas

Posto Caroline - na entrada da cidade, próximo à rotatória onde a rodovia AL225 encontra a Estrada para Canindé do São Francisco.

WGS84 S09°35.392' W027°46.347'; G/M/S S09°35'23.52" W027°46'20.8" Decimal S-9.58987 W-27.77245

Restaurante Carrancas - No píer onde se embarca para o passeio no Xingó.

WGS84 S09°37.01' W035°51.054' G/M/S S09°37'06" W035°51'3.24" Decimal S-9.61683 W-35.8509

Porto das Pedras

Praia do Patacho – “Canto na beira da praia estilo selvagem, muito lindo e seguro sem luz e água, mas mágico! Tem um vigia das mansões ao lado que por uma cerveja dá uma olhadinha!” Pertence ao município de Porto das Pedras, a praia se encontra entre Porto das Pedras e São Miguel dos Milagres (a 10 Km desta). WGS84 S 09° 10.963' W 035° 18.025'

G/M/S S 09° 10' 57.80" W 035° 18' 01.90"

DECIMAL S- 9.18272 W- 35.30042

Praia do Francês

Camping Trilha do Mar - Rua Mexilhão, 76 (82) 3260-1354 e 8891-1354 www.trilhador.com.br/

WGS84 S09°46.555' W035°51.058' G/M/S S09°46'33.3" W035°51'3.48" Decimal S-9.77592 W-035.85097
Estacionamento – No final da Av. Caravelas, bem próximo da rua central, junto ao restaurante da Tia Tânia. A entrada é boa e tem espaço para todos os tamanhos de MH, fornecem luz e água.
WGS 84 / S 09° 46.231' W 035° 30.72' G/M/S / S 09° 46' 13.86" W 035° 50' 30.72" Decimal / S-9.77052 W- 35.84187
São Miguel dos Milagres
CCB - O local é muito bonito e agradável, mas com problemas eternos de água e energia. Há controvérsia se pertence mesmo ao CCB.
WGS84 S09°16.956' W035°23.045' G/M/S S09°16'57.38" W035°23'3.48" Decimal S-9.28261 W-035.38408

AMAPÁ

Santana

Jeep Club

WGS84 S00°2.505' W051°6.448' G/M/S S0°2'30.3" W051°6'26.89" Decimal S-0.04175 W-051.10747

AMAZONAS

Humaitá

Posto Gasolina – Banheiro, chuveiro wi-fi. WGS84 S07°30.711' W063°1.998' G/M/S S07°30'42.66" W063°1'59.88" Decimal S-7.51185 W-063.0333

BAHIA

Andaraí

"Ficamos bem estacionados na frente da casa da D. Neide (dona do posto de gasolina Eden, da entrada), ao lado da escola Luis Viana Filho, logo passando a ponte, com um bom espaço para manobra. Cedeu luz e água. Como não é a primeira vez que motorhomes ficam estacionados lá, acho que vale incluir na lista. Afinal, tem a trilha do Vale do Pati que chega por ali, bem pertinho. Não quis aceitar mas pagamos um valor para ela".

Arraial D'Ajuda

Estacionamento - Distante uns 6 km do trevo de entrada cobram R\$20,00 a diária com luz.

WGS84 S16°29.282' W039°04.488' G/M/S S16°29'16.92" W039°04'29.28" Decimal S-16.48803 W-39.07480

Barra Grande (Península de Maraú)

Camping Pousada Recanto da Sereia - Península de Maraú, Praia Taipú de Fora. WGS 84 S 13° 55.847' W 038° 55.839'

G/M/S S 13° 55' 50.82" W 038° 55' 50.34"

Decimal S- 13.93078 W- 38.93065

Caldas do Jorro

Posto Jorrinho - Rod. BR 116, Km 294

WGS 84 S 11° 03.244' W 038° 50.372'

G/M/S S 11° 03' 14.64" W 038° 50' 22.32"

Decimal S- 11.05407 W - 38.83953

Camaçari

Posto Paraíso - BR - BA 099 - Linha do Coco, na rotatória de acesso à praia de Guarajuba (boa base para atravessar a Linha do Coco e Linha Verde). Cede luz.

WGS 84 S 12° 38.654' W 038° 04.525'

G/M/S S 12 38' 39.24" W 038° 04' 31.50" DECIMAL S - 12.64423 W - 38.07542

Camamu

Marina São Jorge e Posto Camarada - Na BA - 001, entrar à direita: 400 m antes da ponte de acesso à Camamu (sentido Itacaré/Camamu)

WGS84 S13°56.999' W039°6.191' G/M/S S13°56'59.94" W039°6'11.46" Decimal S-13.94998 W-39.10318

Canavieiras

Pousada Costa Verde - Praia da Costa propriedade do Sr. João. (73) 3284-1608 ou 9995-9034.

pousada.costaverde@bol.com.br

WGS84 S15°40.485' W38°56.019' G/M/S S15°40'29.1" W038°56'1.14" Decimal S-15.67475 W-38.93365

Capim Grosso

Posto (Shell) Elite 3 - Rede Silva no Km 271 da BR 324

WGS84 S11°23.073' W39°59.725' G/M/S S11°23'4.38" W039°59'43.5" Decimal S-11.38455 W-39.99542

Caravelas

Estacionamento do Parque Nacional Marinho de Abrolhos - Praia do Kitongo s/n. (73) 3297-2258. Depois da visita autorizaram pernoitar no local (mas depende de autorização do administrador local).

WGS84 S17°44.680' W039°114.167' G/M/S S17°44'40.8" W039°14'10.02" Decimal S-17.74467 W-39.23612

Cumuruxatiba

Camping Aldeia da Lua - Av. Beira Mar s/n – Centro – Praia do Píer (73) 35731175 (camping legal, beira mar acesso ruim)

WGS84 S17°6.397' W039°10.948' G/M/S S17°06'23.82" W039°10'56.88" Decimal S-17.10662 W-39.18247

Encruzilhada(após Cândido Sales no sentido N/S)

Branca Posto Kelly - na BR116 (Shell)

WGS84 S15°31.786' W040°14.883' G/M/S S15°31'47.16" W040°114'52.98" Decimal S-15.52977 W-40.24805

Feira de Santana

Auto Posto Hotel Elite 2 - Rede R.S. Silva (antigo Flecha) Apoio – BR101, km 171, entroncamento com a BR102 em Conceição do Jacuípe (75)3683 1781 e 3683 1344

WGS84 S12°21.628' W038°50.150' G/M/S S12°21'37.68" W038°50'09" Decimal S-12.3604 W-38.83583

Auto Posto BR - na BR116 lado direito sentido N/S

WGS84 S12°21.486' W039°06.065' G/M/S S12°21'29.16" W039°06'3.9" Decimal S-12.3581 W-39.10108

Gandu

Auto Posto Restaurante Novo Flecha Apoio – BR101 km371, Rede Atlântica (73) 3254 1439 WGS84 S13°46.345' W039°29.678'

G/M/S S13°46'20.7" W039°29'40.68"

Decimal S-13.77242 W-39.49463

Ibotirama

Posto Santa Helena

WGS 84 S 12° 10.373' W 043° 12.199'

G/M/S S 12° 10' 22.38" W 043° 12' 11.94" Decimal S - 12.17288 W - 43.20332

Ilha de Itaparica

Camping Praia de Berlingue Rodovia do Cacha Pregos, (BA 882), km 4,6 – Vera Cruz (Entrar no km 21 da BA 001) - (71) 9993-0606 (Vivo); (71) 9993-6008 (Vivo); (71)3638-2435 (Vista pra Salvador)

WGS84 S13°6.102' W038°45.322' G/M/S S13°6'12" W038°45'1932" Decimal S-13.1017 W-38.75537

Ilhéus

Camping no Parque de Exposições Rodovia BA 001, km 05. Na direção Ilhéus- Olivença (73)99369888 (passando barraca Gabriela estrada pra Ilhéus/Olivença) WGS84 S14°51.589' W039°1.498'

G/M/S S14°51'35.34" W039°129.88"

Decimal S-14.85982 W-39.02497

Camping Sitio Itaparica (Romilda) - Restrições quanto a segurança. Rod. Ilhéus Una Canavieiras km 23 (73) 3269-2127 e 9965-8148


WGS84 S15°1.059' W038°59.922' G/M/S S15°1'3.54" W038°59'55.32" Decimal S-15.01765 W-38.9987

Camping do Edmundo Estrada ilhéus/Itacaré no pé da serra

WGS84 S14°28.766' W039°1.947' G/M/S S14°28'45.96" W039°156.82" Decimal S-14.47943 W-39.03245
Pátio do Ilhéus North Hotel BA 001 WGS84 S14°29.587' W039°02.198' G/M/S S14°29'35.22" W039°02'11.88"
Decimal S-14.49312 W-39.03663

Itabuna

Posto Roni - BR101 cedem luz

WGS84 S 14° 48.484' W 039° 17.745'  G/M/S S 14° 48' 29.04" W 039° 17' 44.70" Decimal S - 14.80807 W - 39.29575

Itacaré Distrito de Barra Grande

Fazenda Maná Floricultura e Paisagismo Rod. BA001, km 42 Norte, após o trevo do distrito de Barra Grande, percorrer 6 km (estrada de chão) no sentido Ilhéus/Itacaré (fica à esquerda). Proprietário Sr. Nelson (73) 9983-8938. R\$30,00/dia com água e luz.

WGS84 S 14° 24.813' W 039° 3.377' G/M/S S 14° 24' 48.78" W 039°3' 22.62" Decimal S-14.41355 W-39.05628

Itagimirim

Auto Posto Rest. Flecha Apoio – BR101, km 556. (73)3289 2133

WGS84 S16°03.500' W039°37.104' G/M/S S16°03'30" W039°37'6.34" Decimal S-16.05833 W-39.6184

Itamaraju

Auto Posto Rest. Flecha Apoio – BR101, km 808 a 174 km de Porto Seguro. (73)3294 3482

WGS84 S17°01.029' W039°32.550' G/M/S S17°01'1.74" W039°32'33" Decimal S-17.01715 W-39.5425

Itatiaia do Alto Bonito

Posto BR na BR 324

WGS84 S11°25.583' W039°53.082' G/M/S S11°25'34.98" W039°53'4.92" Decimal S-11.42638 W-39.8847

Itatim

Posto Uirapuru - na BR 116 enorme com tomada disponível para MH.

WGS84 S12°41.654' W039°41.968' G/M/S S12°41'39.24" W039°41'58.08" Decimal S-12.69423 W-39.69947

Juazeiro

Posto Juazeiro 5 - BR 407 no Km 8 antes do Atacadão (lado esquerdo). Possui Segurança armada circulando em motos a noite toda. Banheiros limpíssimos.

WGS84 S9°28.115' W040°28.835' G/M/S S9°28'6.9" W040°28'50.1" Decimal S-9.46858 W-40.48058

Lençóis(Chapada Diamantina)

Camping Lumiar Pousada - Praça do Rosário, 70 – Centro (75)3334-1241 WGS84 S12°33.842' W041°23.330' G/M/S S12°33'50.52" W041°23'19.8"

Decimal S-12.56403 W-41.38833

Mata de São João(Praia do Forte)

Albergue Praia do Forte Hostel/Espaço Motor Homes Rua da Aurora 03. O acesso é fácil. Logo na entrada da Vila, dobra-se à direita na esquina da Porto Mar no centrinho, com café da manhã- Passeios Turísticos, segue mais 100 metros e chega ao Albergue. Reserva pelo telefone (071)3676-1094, www.albergue.com.br WGS84 S12°34.682' W038°00.486'

G/M/S S12°34'40.92" W038°00'29.16"

Decimal S-12.57803 W-38.0081

Outra opção: Passar o dia estacionando na frente do campo de futebol na av. do Farol em dias de semana.

WGS84 S12°34.482' W038°0.341' G/M/S S12°34'28.92" W038°0'20.46" Decimal S-12.5747 W-38.00568

Morro de São Paulo

Estacionamento Ponta do Curral WGS84 S13°22.042' W038°58.295' G/M/S S13°22'2.52" W038°58'17.7"

Decimal S-13.36737 W-38.97158

SESI Valença

WGS84 S13°21.358' W039°03.909' G/M/S S13°21'22.42" W039°3'55.54" Decimal S-13.35597 W-39.06515

Mucugê (Chapada Diamantina)

Posto Serra Verde na entrada da cidade (uns 500 metros do centro histórico). WGS84 S 13° 0. 170' W 041° 22.725'

G/M/S S 13°0.0' 10.20" W 041° 22' 43.50" Decimal S-13.00283 W-41.37875

Praça Central em frente à igreja (amigos ficaram, com direito a água – própria da praça - e luz de um vizinho que ofereceu).

WGS 84 S 13°0.240' W 041°22.063' G/M/S S 13°0.0'14.40" W 041° 22'03.80" Decimal S-13.00400 W-41.36772

Estacionamento do Mercado Público (fora dos dias de feira), que fica na Praça dos Garimpeiros. Água no local.

Nova Viçosa

Camping Doce Mar Av. Oceânica km3 (BA001 / BA418), Praia do Pau fincado (73) 3208-1173 3208- 1173; (73)7088 (Vivo)

WGS84 S17°54.650' W039°23.167' G/M/S S17°54.39" W039°23'10.02" Decimal S-17.91083 W-39.38612

Oliveira (ver Romilda – Restrições quanto à segurança)

Paulo Afonso

LENO Water Park (à beira do lago e próximo à ponte de acesso ao centro)

WGS84 S09°25.849' W038°13.521' G/M/S S09°25'50.49" W038°13'31.26" Decimal S-9.43082 W-38.22535

Posto da Mata(entroncamento BR101/BR418)

Centro Comercial Trevo e Giovani Lancheria. No entroncamento da estrada que vem de Teófilo Otoni (por Nanuque) com a BR101 (Gov. Mário Covas). Local para MH com luz e água, produtos e limpeza de primeira.

Donos muito receptivos. www.trevo-centrocomercial.com.br (73) 9926-5120

WGS 84 S 17° 53.507' W 039° 49.104'

G/M/S S 17° 53' 30.42" W039° 49' 6.24" Decimal S-17.89178 W-39.81840

Ponta do Corumbau

Villa Segovia fica depois de Caraíva (perto da Praia do Espelho) em direção ao sul +/- 12 Km. Entre Cumuruxatiba (Prado) e Caraíva. <http://www.corumbaunet.com.br/sites/vilaseg/> (trecho de estrada de chão)

WGS84 S16°55.948' W039°8.989' G/M/S S16°55'56.88" W039°8'59.34" Decimal S-16.93247 W-39.14982

Porto Seguro

Mundaí Praia Camping Av Beira Mar, Km 04 www.campingmundai.com.br/

WGS84 S16°24.543' W039°02.940' G/M/S S16°24'32.58" W039°02'56.4" Decimal S-16.40905 W-39.04900

Posto BR Rodovia de acesso à Porto Seguro (BR367) em frente à pista do aeroporto.

WGS84 S16°26.182' W039°4.663' G/M/S S16°26'10.92" W039°04'39.78" Decimal S-16.43637 W-39.07772

Prado

CCB (BA-03) Av. Parque Waine, 3.460 - Praia do Farol, 7 km do centro da cidade. Estrada que vai para Cumuruxatiba. (73)8112 7064

WGS84 S17°17.414' W039°13.324' G/M/S S17°17'24.84" W039°13'19.44" Decimal S-17.29023 W-39.22207

Camping do Hotel Mar e Sol. Rua D. Pedro II, 330 – Novo Prado. Possui 6 boxes com água, energia, captação de esgoto/servida e Wi-fi. Aberto o ano todo. O site e www.hotelmaresol.com.br. (73) 3298- 1626 e (73) 3298-1429

WGS84 S17°20.409' W039°13.094' G/M/S S17°20'24.48" W039°13'5.64" Decimal S-17.34013 W-39.21823

Camping Fruta Coco Rua Dom Pedro II, 158 – No centro da cidade, beira de praia e grande área de camping. (73)9992-1944 (só na temporada).

WGS84 S17°20.546' W039°13.064' G/M/S S17°20'32.76" W039°13'3.84" Decimal S-17.34243 W-39.21773

Estacionamento do restaurante do Capitão Av 2 de Julho em frente à praia do Centro.

WGS84 S17°20.651' W039°12.986' G/M/S S17°20'39.06" W039°12'59.16" Decimal S-17.34418 W-39.21643

Praia do Forte(Ver Mata de São João)

Rio de Contas(Chapada Diamantina)

Camping Raposo -Rodovia BA-148 km8 – Vale do Raposo – (77)3475-2111

WGS84 S13°36.030' W041°48.9011' G/M/S S13°36'1.8" W041°48'54.66" Decimal S-13.6005 W-41.81518

Estacionamento Cruzeiro na rotatória da entrada da cidade

WGS84 S13°35'34.0" W041°49.115' G/M/S S13°35'20.40" W041°49'6.90" Decimal S-13.5890 W-41.8185

Santa Cruz de Cabralia

Camping Yaya Rod. BR 367, km 83, nº 400 – Av. Beira Mar. Pto referência: Praça do Coração de Cabralia. (73)328 211 34 e 91283126

WGS84 S16°17.331' W039°01.406' G/M/S S16°17'19.86" W039°01'24.36" Decimal S-16.28885 W-39.02348

Mutary Beach Camping - BR367, Km 80, Praia de Mutary (à beira mar). WGS 84 S 16° 19.496' W 039° 01.260' G/M/S S 16° 19' 29.76" W 039° 01' 15.60" Decimal S - 16.32493 W - 39.02100

Teixeira de Freitas

Posto N.Sra. Aparecida a 5 km do Posto Malacarne, sentido Eunápolis. Pátio fechado e energia fornecida pelo restaurante

WGS84 S17°32.697' W039°43.114' G/M/S S17°32'41.82" W039°43'6.84" Decimal S-17.54495 W-39.71857

Posto Malacarne BR 101

WGS84 S17°35.229' W039°44.502' G/M/S S17°35'13.74" W039°44'30.12" Decimal S-17.58715 W-39.7417

Una(Vila de Comandatuba)

Pousada Real - Rua Principal, s/n, na entrada da Vila à esquerda, permitem o uso de energia elétrica e a piscina do local, mediante passeio de barco até o bar de praia pertencente a pousada (preço justo).

WGS 84 S15°21.405' W 038°59.298' G/M/S S15°21'24.30" W 038°59'17.88" Decimal S -15.35675
W-38.98830

Uruçuca- Distrito de Serra Grande

Floricultura Manã - À beira da rodovia BA001, km 42 (ilhéus/Itacaré) lugar bom, apenas, para pernoitar com luz e água. Proprietário Nelson.

WGS84 S14°24.813' W039°03.378' G/M/S S14°24'48.78" W039°03'22.56" Decimal S-14.41355 W-39.05627

Valença

Camping Centro de Lazer do SESI Rua Álvaro Maciel s/n, Bairro Jacaré. Tel. (75) 3741-3040 e 3741- 3040 sesival@neth.com.br (ver Morro de São Paulo).

WGS84 S13°21.358 W039°03.909 G/M/S S13°21'22.48" W039°03'55.54" Decimal S-13.35597
W-39.06515

Estacionamento Ponta do Curral - BA 885, s/n, (final). WGS 84 S 13°22.034' W 038°58.295'

G/M/S S 13°22'02.04" W 038°58'17.70"

Decimal S -13.36726 W -38.97158

Vitória da Conquista

Auto Posto São Marcos - Rodo Rede BR116, km 835 (uns 7km antes de VC sentido S/N). WGS84 S 14°57.119' W040°53.939'

G/M/S S 14°57'7.14" W040°53'56.34"

Decimal S-14.95198 W-39.89898

Posto BR (Churrascaria Boi na Brasa) - Anel Viário do Contorno - BR 116, na entrada da cidade. Cedem luz, água e banheiro.

WGS 84 S 14°49.302' W 040°48.842'

G/M/S S 14°49'18.12" W 040°48'50.52"

Decimal S -14.82170 W -40.81403

CEARÁ

Aracati, Canoa Quebrada

Pousada Camping Via Láctea Praia de Canoa Quebrada, Rua Descida da Praia esquina com Beira Mar, Aracati (88) 3421-7103 - (88)3421-5188 mailto:pousadavialactea@aol.com

WGS84 S04°31.400' W037°42.260'

G/M/S S04°31'24" W037°42'15.6"

Decimal S-4.52333 W-37.70433

Sítio Cumbe Criadouro de ostras, camarão e caranguejo. Falar com Gilson Xavier (88) 96701601. WGS84

S04°29.363' W037°29.363'

G/M/S S04°29'21.76" W037°29'14.37" Decimal S-4.48938 W-37.7706

Aquiraz(ver COFECO)

Fortaleza

COFECO (colônia de férias dos funcionários da Coelce) – Não é camping mas recebe bem motorhomes. Perto do Beach Park e a 15 km do centro de Fortaleza, tem água forte e tratada, energia muito boa, portaria 24 horas e a ronda da PM do Ceará passa aqui de duas em duas horas. Mercadinho na porta. A praia é muito bonita e no final do camping tem o rio Pacoti (que divide os municípios de Fortaleza e Aquiraz).

WGS84 S03°48.749' W038°24.604' G/M/S S03°48'28.74" W038°24'36.24" Decimal S-3.8798 W-38.41007

Pousada Praia Sul (Kátia) Av. Dioguinho, nº1705 esquina c/Francisco de Francesco D'Angelo). Fones (85)

3262.9566/9658.3949(Tim) /8834.2135(Oi). www.pousadapraiasul.blogspot.com.br

(pousadapraiasul@yahoo.com.br).

WGS84 S03°43.931' W038°27.492' G/M/S S03°43'55.86" W038°27'29.52" Decimal S-3.73218 W-38.4582

Fortim

Posto Fortim (BR) na CE 040 Fornece energia e água

WGS84 S04°27.131' W037°48.720' G/M/S S04°27'7.8624" W037°48'43.2" Decimal S-4.45218 W-37.812

Jijoca de Jericoacara

Camping Pousada (Barraca) do Tião Lagoa Paraíso com bastante sombra de cajueiros

WGS84 S02°52.722' W040°27.289' G/M/S S02°52'43.32" W040°27'17.34" Decimal S-2.96203 W-40.45482

Maranguape

Museu da Cachaça No estacionamento do Museu da Cachaça - Ypióca.

WGS84 S03°56.597' W038°39.818' G/M/S S03°56'35.82" W038°39'49.09" Decimal S-3.94328 W-38.66363

Praia de Patos

Acampamento selvagem Junto ao Restaurante Chalan que oferece cortesia de banheiro. Proprietários muito simpáticos.

WGS84 S02°59.608' W039°44.107' G/M/S S02°59'36.46" W039°44'6.43" Decimal S-2.99346 W-39.73512

Ubajara

Marina Camping Hotel - Rodovia CE-187, Serra de Ibiapaba a 5 Km de Ubajara. WGS 84 S 03° 53.417' W 040° 54.350'

G/M/S S 03° 53' 25.02" W 040° 54' 31.80"

Decimal S- 3.89028 W - 40.90883

DISTRITO FEDERAL

Brasília

Albergue da Juventude - Localizado na Asa Norte, o hostel, tem uma área com capacidade para cerca de 40 motor homes. Diária de R\$30,00 por pessoa.

WGS 84 S15° 46.145' W047° 54.684'

G/M/S S15° 46' 08.55" W047° 54' 41.04" Decimal S-15.76908 W-47.91140

Clube do Congresso Sede Campestre QI 16 - Lago Norte (61) 33681116 www.clubedocongresso.com.br

* Só tem acesso se for convidado de associado!

WGS84 S15°46.242' W047°49.990' G/M/S S15°46'14.52" W047°49'59.4" Decimal S-15.7707 W-47.83317

ESPÍRITO SANTO

Aracruz

CCB - ES-04 Rodovia ES 010 - km 52,3 (Estrada da Barra do Sahy - Praia de Putiri) (27) 3250-7050 e 27-9.9640-3349 (Vivo) - ccb@campingclube.com.br

WGS84 S19°54.564' W040°06.203' G/M/S S19°54'33.84" W040°06'12.18" Decimal S-19.9094 W-40.10338

Barra de São Francisco

Hotel Park Fazenda Paraíso - Rodov. ES-320. Km 09 - Estrada Barra de São Francisco à Ecoporanga - Ponte Rio São Mateus.

WGS 84 S 18°41.461' W 040°53.038' G/M/S S18°41'27.66" W 040°53'02.28" Decimal S - 18.69102 W -40.88397

Cachoeiro de Itapemirim

Itaoca Pousada Camping Av. Beira Mar s/n° - Praia de Itaoca (28) 3529-1409 e 8804 5549

www.praiaeitaoca.com.br/

WGS84 S20°54.578' W040°47.017' G/M/S S20°54'34.68" W040°47'1.02" Decimal S-20.90963 W-40.78362

Camping e Pousada Itaipava Av. Itapemirim, s/n - Praia de Itaipava (28) 3529 1324

contato@campingitaipava.com.br

WGS84 S20°53.838' W040°46.629' G/M/S S20°53'50.28" W040°46'37.74" Decimal S-20.8973 W-40.77715

Guarapari

CCB-ES-01 Rua Projetada s/n°, (Praia de Setiba) (27) 3262-1325 www.campingclub.com.br

WGS84 S20°37.948' W040°26.487' G/M/S S20°37'56.94" W040°26'29.22" Decimal S-20.63248 W-40.44145

Clube Siribeira late Clube No centro, entre as praias de Areia Preta e Castanheiras, **chegar até as 17 h.** (27)3262 9006

WGS84 S20°40.495' W040°29.820' G/M/S S20°40'29.7" W040°29'49.2" Decimal S-20.67492 W-40.4970

Camping Costa Mares Av. Epaminondas de Almeida Praia de Santa Mônica (show)

WGS84 S20°37.770' W040°26.739' G/M/S S20°37'46.2" W040°26'44.34" Decimal S-20.6295 W-40.44565

Estacionamento do Dino - Ponte de Guarapari WGS84 S20°40.104' W040°29.888' G/M/S S20°40'6.24"

W040°29'53.28" Decimal S-20.6684 W-40.49813

Ibiraçú

Posto ROTA 10 - BR 101, km 210 - Centro - Entre João Neiva e Fundão, próximo a rotatória de acesso à Aracruz.

WGS 84 S 19° 48.988' W 040° 22.045'

G/M/S S 19° 48' 59.28" W 040° 22' 02.70" Decimal S - 19.81647 W - 40.36742

Restaurante Rota 101 – Rodovia BR 101 - Km 212,5 – Energia em frente aos banheiros.

WGS84 S19°48.972' W040°22.044' G/M/S S19°48'58.32" W040°22'2.64" Decimal S-19.8162 W-40.3674

Jacaraípe

Capuba Camping (Rod. ES 010), Rod. do Sol, lote 2 qd 1 – (27) 9.9958-1639. A entrada está na rua de terra exatamente no milestone 18 da ES 010, mas, é preciso andar até o portão de madeira (uns 30 mts adiante, na mesma rua), para acionar a campainha, quase imperceptível ao seu lado direito.

WGS84 S20°06.578' W040°10.440' G/M/S S20°06'37.5" W040°10'26.4" Decimal S-20.11042 W-40.1740

Linhares

Posto Paradão 101 -

WGS 84 S 19° 29.457' W 040° 07.672'

G/M/S S 19° 29' 27.42" W 040° 07' 40.32"

Decimal S -19.29457 W -40.07672

Marataízes

Camping e Pousada Jubarte - 15km ao sul de Marataízes – Praia de Boa Vista – estrutura para barraca mas aceita MH (28)9963 7066. Atenção observação: O acesso só é possível para motor homes pequenos. WGS 84

S21°09.450' W 040°53.736'

G/M/S S21°09'27.00" W 040°53'44.16"

Decimal S -21.15750 W -40.89560 S21

Camping Pousada Alto da Praia Estrada dos Cancelas, 111 - <http://www.altodapraia.com.br/> Praia Principal, próximo da rodoviária

WGS84 S21°3.145' W040°50.158' G/M/S S 21°3'8.7" W040°50'9.48" Decimal S-21.05242 W-40.83597

Camping do Siri Rodovia do Sol km 9 – Praia do Siri (28) 3532 8110 e 3325 2202 www.campingdosiri.com.br/

WGS84 S21°6.991' W040°51.487' G/M/S S21°6'59.46" W040°51'29.22" Decimal S-21.11652 W-40.85812

Camping Xodó Praia de Marobá Rodovia do Sol

WGS84 S21°10.933' W040°55.417' G/M/S S21°10'56" W040°55'25" Decimal S-21.18222 W-40.92361

NOVA ALMEIDA

Espaço Cultural Casa Camping - Av. Linhares, 828, Praia Grande/ Fundão WGS 84 S 20°02.840' W 040°11.410'

G/M/S S 20°02'50.40" W 040°11'24.60"

Decimal S -20.04733 W -40.19017

São Mateus

Posto Rio Negro – BR 101, km 70 – Seac WGS84 S18°44.783' W039°51.695' G/M/S S18°44'46.98" W039°51'41.7"

Decimal S-18.974638 W-39.86158

Vila Velha

Lava jato (Estacionamento) - Rua Desembargador Augusto Botelho em frente ao Ed. Margareth, nº 46

WGS84 S20°19.852' W040°16.517' G/M/S S20°19'51.12" W040°16'31.02" Decimal S-20.33087 W-40.27528

Vitória

AABB – ES 010, Km 7,5 - praia de Manguinhos. Fica no sentido Serra/Jacaraípe. Fone 27 3243.1138. Cobra uma pequena taxa. Tem uma área exclusiva para MHs.

WGS84 S20°11.753' W040°12.302' G/M/S S20°11'45.18" W040°12'18.12" Decimal S-20.19588 W-40.20503

GOIÁS

Abadiânia

Estacionamento da Pousada Santa Helena. Av. Frontal, 569. Pátio bom, seguro e com energia ao lado da Casa de Dom Inácio.

WGS84 S 16° 10.963' W 048° 42.497' G/M/S S 16° 10' 57.78"

W 048° 42' 29.82" Decimal S

-16.18272 W-48.70828

Estacionamento da Pousada São Francisco de Assis – Av. Frontal. Pátio bom, seguro e com energia ao lado da pousada Santa Helena e perto da casa de Dom Inácio.

WGS 84 S 16° 11.015' W 048° 42.562'

G/M/S S 16° 11' 00.90" W 048° 42' 33.72" Decimal S - 16.18358 W - 48.70937

Alexânia

Estacionamento Externo Brasil Kirin – BR060, km 22 amplo, com segurança e muitos caminhoneiros. WGS 84 S 16° 07.104' W 048° 23.957'

G/M/S S 16° 07' 06.24" W 048° 23' 57.42" Decimal S - 16.11840 W - 48.39928

Alto Paraíso do Goiás

Camping e Chalés Alvorada Rua Elísio Bandeira, Quadra 61 (62)446 1525 www.campingalvorada.kit.net/

WGS84 S14°08.068' W047°31.266' G/M/S S14°08'34.68" W047°31'15.96" Decimal S-14.13447 W-47.5211

Camping Pacha Mama Em Alto paraíso de Goiás tomar à esquerda – GO 0239- sentido São Jorge. Fica no Km 17 www.pachamama.tur.br 'O Caminho da Mãe Natureza' WGS84 S14°08.604' W047°39.579' G/M/S S14°08'36.24" W047°39'34.74"

WGS84 S14°08.604' W047°39.579' G/M/S S14°08'36.24" W047°39'34.74"

Decimal S-14.1434 W-47.65965

Aruanã

Camping do Sesi Av. Altamiro Caio Pacheco, s/no Setor Nova Aruanã (62)3376 1221 e 3216 0449

WGS84 S14°54.482' W051°04.920' G/M/S S14°54'289" W051°04'55.2" Decimal S-14.90803 W-51.082

Caldas Novas

Lagoa Termas Parque - Rodovia Pires do Rio (GO 309), km 5 Bairro Lagoa Quente (64)3453 1140 e 3453 1250 (64) 9275-5833 - S17.69238; O48.58462 www.lagoaqueute.com.br/

WGS84 S17°41.493' W048°35.054' G/M/S S17°41'29.58" W048°35'3.24" Decimal S-17.69155 W-48.58423

CCB-GO-02 Rodovia Ipameri, (GO 213 km 3) (61) 3223-6561 www.campingclubes.com.br/go_02.htm

WGS84 S17°43.167' W048°35.699' G/M/S S17°43'10.02" W048°35'41.94"

Decimal S-17.71945 W-48.59498

Camping Tropical 1 Alameda das Termas, s/n – Centro (64) 3453-1120

WGS84 S17°44.292' W048°37.580' G/M/S S17°44'17.53" W048°37'34.82" Decimal S-17.7382 W-48.62634

Camping Tropical 2 Rua R, Quadra 13 Jardim Roma (64) 3453-1120

WGS84 S17°44.784' W048°37.340' G/M/S S17°44'47.06" W048°37'20.39" Decimal S-17.74641 W-48.62233

Estacionamento Posto Petromax Rua José Borges, 300 – Centro (esq com Av. Cel Bento de Godoy, 613. (64) 3453 2909 (64) 9231-2050. S17.74466;O48.62455. Estacionamento fechado, tranquilo, seguro e próximo de tudo. Pode-se usar os banheiros dos funcionários. Água e Luz mediante uma taxa diária.

WGS84 S17°44.679' W048°37.476' G/M/S S17°44'40.74" W048°37'28.56" Decimal S-17.74465 W-48.62460

Novilha de Ouro (Pousada) – Rodovia Ipameri (GO 213), km 2 (1 km antes do CCB) - (64) 9991-8355 Vivo; (64) 8145-3047 Tim; (64) 8401-5394 Oi; (64) 9239-4530 Claro - S17.71964; O48.60154 – Piscinas térmicas.

WGS84 S17°43.181' W048°36.096' G/M/S S17°43'10.86" W048°36'5.76" Decimal S-17.71968 W-48.60160

Terreno do França – Comporta 6 MH de meados de maio a final de agosto. Rua 3, Quadra 3, Lote 14. Residencial Paraíso. Fica no trevo de acesso ao CCB e Lagoa, 50 m do Posto de combustível anexo à Pousada Residencial Paraíso e próximo ao aeroporto. Água tratada, encanamento para detritos e água servida (individual). Contato com França (41) 9972.2378.

WGS 84 S 17° 43.577' W 048° 37.169'

G/M/S S 17° 43' 34.61" W 048° 37' 10.13"

Decimal S- 17.72628 W- 48.61948

Colinas do Sul

Pousada Rancho da Ni - 22km do centro da cidade (62)3486-1259 e 9669-3078. Estrutura para pesca, www.ranchodani.com.br/index.asp

WGS84 S14°3.5590' W048°9.4760' G/M/S S14°03'33.54" W048°09'28.56" Decimal S-14.05932 W-48.15793

Cristalina

Posto JK (Catavento) - BR 040, Km 102. WGS 84 S 16°44.947' W 047°36.454' G/M/S S 16°44'56.90" W 047°36'27.20" Decimal S -16.74912 W -47.60756

Goiânia

Estacionamento Central Rua João de Abreu, 440 Setor Oeste (62) 8547.4705/3215.5864
ronaldinholeao@hotmail.com

WGS 84 S16°41.359' W049°16.092' G/M/S S16°41'21.54" W049°16'5.52" Decimal S-16.68932 W-49.2682

Indiara

Ponto de Apoio - BR 060, entre Indiara e Cesarina, no acesso para Linda Vista WGS 84 S 17°04.568' W
049°49.187'

G/M/S S 17°04'34.10" W 049°49'11.20"

Decimal S -17.07613 W -49.81979

Pirenópolis

Camping da AAB Av. Dr Olavo Batista, 47 - S Central- Telefone:(62) 3331-1106 WGS84 S 15° 51.014' W
048° 57.218'

G/M/S S 15° 51' 0.86" W 048° 57' 13.07"

Decimal S -15.85024 W -48.95363

Camping Encontro das Águas

WGS84 S15°50.862' W048°55.554' G/M/S S15°50'51.70" W048°55'33.26" Decimal S-15.84769 W-48.92591

Sombra da Mata - Estr. Serra dos Pirineus, 4,5km - (62) 3331-1114

WGS84 S15°50.664' W048°55.672' G/M/S S15°50'39.84" W048°55'36.95" Decimal S-15.8444 W-48.92693

Porangatu

AABB (Associação Atlética Banco do Brasil). Rua Rui Barbosa, s/n – Zona Rural.

WGS 84 S13°26.067' W 049°08.079' G/M/S S13°26'04.02" W 049°08'58.74" Decimal S -13.43445
W -49.14965

Rio Quente

Camping Rio Quente Fazenda Águas Quentes. s/n www.rioquente.com.br/(64) 3512 9999 WGS84 S 17°46.374'
W048°46.284'

G/M/S S 17°46'22.44" W048°46'17.04"

Decimal S-17.772929 W-48.771458

Camping Park Trailer Esplanada à beira do rio super movimentado no feriado WGS84 S 17°46.465'
W048°45.345'

G/M/S S 17°46'27.9" W048°45'20.07"

Decimal S-17.77442 W-48.75575

Três Ranchos

Camping do late Clube - No final da Rua Juciana. WGS 84 S 18°21.021' W 047°47.367'

G/M/S S 18°21'01.26" W 047°47'.22.02"

Decimal S -18.35035 W -47.78945

Camping Ranchão do Lago Azul - Rod. Gustavo Capanema (GO-330) s/n WGS 84 S 18°23.049' W
047°46.676'

G/M/S S 18°23'02.94" W 047°46'40.56."

Decimal S -18.38415 W -47.77793

Pousada Lago Azul - No final da Av. Maria Marcelina. WGS 84 S 18°21.837' W 047°47.284'

G/M/S S 18°21'50.22" W 047°47'17.04"

Decimal S -18.36395 W -47.78807

Três Riachos

Sede da Secretaria de Turismo - Dispõe de banheiros, chuveiro elétrico, pontos de energia e iluminação.

MARANHÃO

Barreirinhas

Posto de Serviço na Av. 31 de Março (ao lado das dunas, no fim de semana não deixam estacionar pois tem muita 'zoeira' ali)

WGS84 S 02°45.234' W042°49.525' G/M/S S02°45'14.04" W042°49'31.5" Decimal S-2.75390 W-42.85542
Posto Rota dos Lençóis - Rua Anacleto de Carvalho, 260 (junto ao rio Preguiça, bem no centro) cabem poucos MH (com luz e água).
WGS 84 S02°45.249' W 042°49.520' G/M/S S 02°45'14.94" W 042°49'31.20" Decimal S -2.75415
W -42.82533

Posto de Serviços na entrada da cidade (grande) WGS84 S 02°45.885' W042°50.039'
G/M/S S 02°45'53.1" W042°50'2.34"
Decimal S-2.76475 W-42.83398

Raposa(região metropolitana de São Luis)

Arena Toca do Vale Restaurante – Estrada da Raposa (MA 203) rua da Batalha Premirin. (98) 996169651
www.aventurarrural.com.br

WGS84 S 02°32.722' W044°13.863' G/M/S S 02°32'43.3" W044°13'51.8" Decimal S-2.54536 W-44.23106

São Bernardo

Posto de Serviços no centro da cidade à beira da MA034 (pernoitamos com luz) WGS84 S 03°21.745'
W042°25.403'
G/M/S S 03°21'44.7" W042°25'24.18"
Decimal S-3.36242 W-42.423

São Luis

AABB na Av. do Holandeses próximo da praia do Calhau. Solicitar permissão através de e-mail com antecedência. aabbsaoluis@elo.com.br (diretoria da AABB, vice-presidente Wilson Lopes 98 3235-1638) WGS84 S02°29.579' W044°17.384'
G/M/S S02°29'34.74" W044°17'23.04"
Decimal S-2.49298 W-44.28973

Tutoia

Pousada Jagatá aceita clientes com barraca automotiva e fica na beira mar na Praia da Andreza na cidade de Tutóia. (98) 3479-1551 / contato@pousadajagata.com.br
GPS -2.76142, -42.26278

MATO GROSSO

Barra do Garças

Araguaia Camping está localizado entre Barra do Garças-MT e Aragarças - GO. No encontro dos rios Garças e Aragarças, a 200 M das pontes, fazendo divisa entre dos estados. Av. Universitária, s/n, a 100 metros da ponte. Sr. Jorge - (66) 9953 0370. www.araguaiacamping.com

WGS84 S 15°53.472' W052°15.964'
G/M/S S 15°53'28.32" W052°15'57.84"
Decimal S-15.8912 W-52.26607

Parque das Águas Quentes - No final da Av. Águas Quentes, perímetro urbano da cidade. WGS 84 S 15°52.902'
W 052°12.761'

G/M/S S 15°52'54.12" W 052°12'45.66"
Decimal S-15.88170 W-52.21268

Posto gasolina BR Ao redor da cidade há vários balneários.

WGS84 S 15°53.177' W052°10.474' G/M/S S 15°53'10.61" W052°10'28.45" Decimal S-15.88628 W-52.17457

Cáceres

Estacionamento do Hotel São Lucas – Rua dos Jornaleiros, 27, Bairro Vitória Régia. Fone: (65) 32231759 WGS 84 S16°06.609.' W 057°40.317'

G/M/S S16°06'36.54" W 057°40'19.02"
Decimal S -16.11015 W -40.67195

Village Hotel Av. São Luiz, 1399. No estacionamento do hotel mediante pagamento de uma taxa, mas com café da manhã incluído. Tem wifi e piscina.

WGS84 S16°5.472' W057°40.832' G/M/S S16°05'28.32" W057°40'49.91" Decimal S-16.09120 W-57.68053

Chapada dos Guimarães

Camping Oásis Rua Fernando Correa, 394 – Centro (67)3301 2444 e 9977 0044 www.campingoasis.com.br/
WGS84 S15°27.662' W055°44.806' G/M/S S15°27'39.72" W055°44'48.36" Decimal S-15.46103 W-55.74677

Nova Xavantina

Balneário Praia do Chiquito 7 km da cidade. Chuveiro e churrasqueira.

WGS 84 S14°40.587' W 052°24.513' G/M/S S14°40'35.22" W 052°24'30.78" Decimal S -14.67645W - 52.40855 -

Porto Jofre

Camping Porto Jofre Próximo ao Hotel Porto Jofre. Boa infraestrutura e nas margens do Rio São Lourenço. 150 ao Sul de Poconé.

WGS84 S17°21.643' W056°46.014' G/M/S S17°21'38.59" W056°46'0.84" Decimal S-17.36072 W-56.76690

Tangará da Serra

Posto Gasolina Midia Moto Limpo, banheiro quente e poucas ruas do centro.

WGS84 S14°37.142' W057°28.864' G/M/S S14°37'8.51" W057°28'51.85" Decimal S-14.61903 W-57.48107

MATO GROSSO DO SUL

Bonito

Pousada Camping do Peralta Rua Ari Silva Machada, 500 - Bairro Formoso - (67) 3255-1901 e 9986 4711
<http://www.pousadadoperalta.com.br/>

WGS84 S21°07.111 W056°30.050' G/M/S S21°07'6.66" W056°30'03" Decimal S-21.11852 W-56.50083

Camping e Alberque da Juventude R. Lúcio Borralho, 716 (67) 3255-1462 e 3255-1022 www.ajbonito.com.br/
WGS84 S21°07.341 W056°30.135' G/M/S S21°07'20.46" W056°30'8.10" Decimal S-21.12235 W-56.50225

Camping Rio Formoso - Ao lado do Balneário Municipal, na entrada da cidade. WGS 84 S 21° 10.516' W 056° 26.904'

G/M/S S 21° 10' 30.96" W 056° 26' 54.24"

Decimal S- 21.17527 W- 56.44840

Pousada Santa Clara Contato: Av. Vitor Meireles. 125 (a 150 m do novo Terminal Rodoviário). Universitário-Campo Grande-MS (67)3384 0583 e 9954 0404, cel. da pousada (67)9939 3570. A fazenda se localiza próximo a Corumbá.

WGS84 S19°26.817 W057°4.517' G/M/S S19°26'49" W057°04'31" Decimal S-19.44694 W-57.07528

Coxim

Auto Posto Faedo - BR 163, s/n. Excelente localização, 100 metros do rio coxim, restaurante, peixaria, conveniência, água boa e energia.

WGS 84 S 18° 32.037' W 054° 44.507'

G/M/S S 18° 32' 02.22" W 054° 44' 30.42" Decimal S - 18.53395 W - 54.74.178

Nova Andradina

Posto Small – BR 267

WGS 84 S 21°45.463' W 053°15.475'

G/M/S S 21°45'27.78" W 053°15'28.50"

Decimal S -21.75772 W -53.25792

Piraputanga

Camping Margens do Rio Aquidauana. Local calmo durante a semana.

Rio Verde de Mato Grosso

Quedas Camping – Em Mato Grosso do Rio Verde, tomar à Av. Eurico Sebastião Ferreira e em seguida a MS – 427 por aproximadamente 8,3 Km. O Camping se localiza dentro do Balneário Sete Quedas D'água. WGS84 S18°56.363 W054°54.301'

G/M/S S18°56'21.78" W054°54'18.06"
Decimal S-18.93938 W-54.90502

MINAS GERAIS

Barroso

Posto Shell (Churrascaria Gaúcha) BR 265, no trevo de acesso da cidade de Barroso. WGS84 S 21°10.537' W 043°58.168'
G/M/S S 21° 10' 32.22" W 043° 58' 9.48" Decimal S - 21.17562 W - 43.96930

Bom Repouso

Camping Rancho Cross Rod. MG-884 – Fernão Dias, km 17 – Bairro Araújo - (35)3461 1238 e 98167143
<http://campingranhocross.blogspot.com/>
WGS84 S22°29.535' W046°8.597' G/M/S S22°29'32.1" W046°8'35.82" Decimal S-22.49225 W-46.14328

Capitólio

Camping e Pousada do Rio Turvo Acesso de terra a dois km do asfalto. Rod. MG 050, s/n. Lago de Furnas. Para pequenos equipamentos, pois a altura da entrada do portão é de 3m.

WGS84 S 20°38.531' W046°13.340' G/M/S S 20°38'31.86" W046°13'20.04" Decimal S-20.64218 W-46.22233

Camping Pousada Cachoeira do Lobo - Zona Rural de Guapé WGS 84 S 20° 37.428' W 045° 55.310'

G/M/S S 20° 37' 25.68" W 045° 55' 18.60" Decimal S - 20.62380 W - 45.92183

Clube Náutico na MG 50 entrar na estrada de acesso à hidrelétrica de Furnas a menos de 1 km, à esquerda está o clube.

WGS84 S 20°32.921' W045°37.170' G/M/S S20°32'55.26" W045°37'10.20" Decimal S-20.54868 W-45.61950

Posto Petro Qualy Rodovia 050, km 270, em frente ao lago, antes de chegar no trevo de Capitólio. Falar com o gerente Ronaldo Batista (tem net).

WGS84 S20°35.679' W046°03.933' G/M/S S 20°35'40.74" W046°03'55.98" Decimal S-20.59465 W-46.06555

Rancho e Camping Malutra, Mar de Minas, com internet, apoio para Motorhome, banheiros e área de serviço. (37) 9904-4422 Ou 9111-4413

WGS 84 S 20° 36.827' W 045° 59.387'

G/M/S S 20° 36' 49.61" W 045° 59' 23.21"

Decimal S- 20. 61370 W-45.98978

Caxambu

Posto Shell na entrada da cidade lado direito – permite pernoite e fornece luz mediante pagamento. WGS 84 S 21° 58.238' W 044° 55.661'

G/M/S S 21° 58' 14.28" W 044° 55' 39.66"

Decimal S - 21.97063 W - 44.92768

Estacionar para ir ao Parque das Águas em uma rua sem saída ao lado do parque. WGS 84 S 21° 58.784 W 044° 56.780'

G/M/S S 21° 58' 47.04" W 044° 56' 46.80"

Decimal S - 21.97973 W - 44.94633

Conceição das Alagoas

Camping Ubatan Thermas Parque MG-427, km 32 + 5km na Zona Rural – Conceição das Alagoas, Uberaba. (34)3318 6700 www.ubatan.com.br/

WGS84 S20°1.191' W048°9.883 G/M/S S20°01'11.46" W048°09'52.98" Decimal S-20.01985 W-48.16472

Congonhas

Camping do Parque Ecológico da Cachoeira. Vigilância 24 h. Pode entrar a qualquer hora. Chuveiro elétrico, tomadas, banheiros feminino e masculino. Mais informações: (31) 3731-1911.

WGS 84 S 20° 27.600' W 043° 51.898'

G/M/S S 20° 27' 36.00" W 043° 51' 53.88"

Decimal S- 20.46000 W- 43.86497

Contagem

Clube Sociedade Hípica de Minas Gerais. Rodovia Fernão Dias (BR381) Km 2,5 (Saída 481 - Direção BH

/Contagem-MG Bairro Jardim Riacho. A portaria do Clube Hípica fica na pista lateral BR381, mesmo em frente saída 481 à direita. Caso passar direto da portaria, pegar primeira rua direita e contornar o muro do Clube, até chegar novamente na Portaria Principal. Necessário contato prévio com a secretaria da Sociedade Hípica para ter autorização de entrada na portaria do Clube. Fone/secretaria (31) 3391-4202 / (31) 3391-4331 e restaurante (31) 9625-7939 www.shmg.com.br contato@hipicamg.com.br

WGS 84 S19° 57.485' W044° 83.343'

G/M/S S19° 57' 43.20 W 044° 03' 20.9"

Decimal W- 19.95808 W -44.05581

Curvelo

Estacionamento do Aeroporto. Fizemos o almoço no estacionamento arborizado. WGS84 S 18° 44.854' W 044°27.270'

G/M/S S 18° 44' 51.24" W 044° 27' 16.20"

Decimal S -1 8.74757 W - 44.4545

Diamantina

Camping São Pedro Final da rua das camélias, s/n (Área Rural) 900m do Mercado Público (38) 3531- 6043 e 8808 0045 <http://www.diamantinaminas.com.br/>

WGS84 S18°14.819' W043°35.281' G/M/S S18°14'49.14" W043°35'16.86" Decimal S-18.24698 W-43.58802

Posto BR – Km 597 na entrada da cidade. Amplo estacionamento. Cedem luz e água (R\$25,00) com restaurante em anexo.

WGS84 S18°14.394' W043°37.475 G/M/S S18°14'23.64" W043°37'28.5" Decimal S-18.2399 W-43.62458

Posto Ipiranga. No trevo de entrada da cidade possui lugar para um ou dois MH quando não houver festa no hotel Diamante em anexo.

WGS84 S 18° 14.379' W 043°36.729'

G/M/S S 18° 14' 22.74" W 043° 36' 43.74"

Decimal S -18.23965 W -43.61215

Formiga

Camping Furnas Náutico Clube – Lago de Furnas www.furnasnautico clube.com.br (37)3371-3886 WGS 84 S20°32.864' W 045°37.179'

G/M/S S20°32'51.84" W 045°37'10.74"

Decimal S -20.54773 W -45.61965

Frutal

Posto Marajó a Rede do Caminhoneiro – BR 153, s/n km 186, Zona Rural. As melhores instalações que já encontramos. Tem lavanderia, capela, barbearia, lanchonete, restaurante, hotel e lojas que atendem às necessidades dos caminhoneiros. Pernoitamos com luz.

WGS 84 S 19° 50.915' W 048° 57.799'

G/M/S S 19° 50' 54.90" W 048° 57' 38.76"

Decimal S- 19.84858 W - 48.96332

Governador Valadares

Posto Planalto 2 BR 116 - km 412 S e n t i d o Bahia, primeiro posto após o trevo principal da cidade no lado direito da rodovia. Água e energia além de ótimo atendimento e ótimo restaurante.

WGS84 S18°49.951' W041°2.977' G/M/S S18°49'57.06" W041°02'58.62" Decimal S-18.83252 W-41.04962

Posto Turmalina (rede GH) na BR116 WGS84 S 18° 30.464' W 041° 52.724'

G/M/S S 18° 30' 27.84" W 041° 52' 43.44"

Decimal S -18.50773 W -41.87873

João Pinheiro

Posto BR Trevo 2 (BR 040). Cederam luz e água. WGS84 S17°44.755' W046°10.765'

G/M/S S17°44'45.3" W046°10'45.84"

Decimal S-17.74592 W-46.17940

Juiz de Fora

Posto Ipiranga Mineirão BR040 Km 800 a um 1 km da entrada para Juiz de Fora sentido BH WGS 84 - S21°49.649'

WO43°22.425'

G/M/S - S21°49'38.94" W043°22'25.5" Decimal - S-21.82748 W-43.37375

Posto Graal BR040 Km 794 sentido Rio de Janeiro

WGS 84 S21°47.891' W 043°24.827' G/M/S S21°47'53.46" W 043°24'49.62"

Decimal S -21.79818 W -43.41378

Lambari

Pousada Pesk Park do Ganso BR 460, km 10 - Nova Baden. (35) 3271 1426, 8862 0233 e 9946 0864 Estrutura específica pra MH e trailers (os donos são caravanistas). www.peskdoganoso.com.br

WGS84 S21°56.644' W045°18.535' G/M/S S21°56'38.64" W045°18'32.1" Decimal S-21.94407 W-45.3892

Monte Verde

Posto Ipiranga - Na entrada principal da cidade. WGS 84 S 22° 51.855' W 046° 02.596'

G/M/S S 22° 51' 51.30" W 046° 02' 35.76"

Decimal S- 22.86425 W- 46.04327


Montes Claros

Posto Macaubense III - Rodovia BR251 no acesso da cidade. (38) 3015-6269/9733-9357 WGS 84 S 16°37.553' W 043°41.623'

G/M/S S 16° 37'33.18" W 043°41'37.38" Decimal S-16.62588 W-43.69372

Mucuri

Posto Séculos I (Rede HG) - BR 116, km. Tem local para descarregar o 'pinicão'.

WGS 84 S 17° 35.216' W 041° 29.291' 

G/M/S S 17° 35' 12.96" W 041° 29' 17.46" Decimal S - 17.58693 W - 41.48818

Ouro Preto

Associação dos Guias Turísticos - Rua Padre Rolim, s/n . WGS 84 S 20°22.717 W 043°30.705'

G/M/S S 20°22'43.02" W 043°30'42.30"

Decimal S -20.37862 W -43.51175

CCB-MG-01 Rod. dos Inconfidentes, km92 (p/ Belo Horizonte) 3km (31) 3551-1799

WGS84 S20°22.767' W043°31.518' G/M/S S20°22'46.02" W043°31'31.08" Decimal S-20.37945 W-43.5253

Pousada Chico Anjo - Rua Passa Dez, s/n. - Bairro Passa dez. WGS 84 S 20°22.660' W 043°31.295'

G/M/S S 20°22'39.60" W 043°31'17.00"

Decimal S -20.37766 W -43.52138

Paracatu

Posto BR - Rodovia BR040 (Rodovia Juscelino Kubitschek)

WGS84 S17°14.040' W046°50.934' G/M/S S17°14'2,40" W046°50'56.04 Decimal S-17.2340 W-46.8489

Pirapora

Pizzaria Borogodó - Ao lado da Marinha WGS84 S17°20.313' W044°57.164' G/M/S S17°20'18.78"

W044°57'9.84" Decimal S-17.33855 W-44.95273

Poços de Caldas

Posto de Informação Turística (na antiga estação de trens), Av. João Pinheiro (em frente ao parque).

Estacionamento podendo pernoitar com autorização do gerente do Posto - podem fornecer eletricidade. WGS

84 S 21° 47.181' W 046 34.353'

G/M/S S 21° 47' 10.86" W 046° 34' 21.18"

Decimal S- 21.78635 W- 46.57255

Local para Estacionar - Praça central da cidade (Pedro Sanches) em frente ao Palace Hotel. "Temos proteção 24 h da Guarda Municipal, e os funcionários da prefeitura nos cedem água".

WGS 84 S 21°47.224' W 046°34.166' G/M/S S21°47'13.44" W 046°34'09.96" Decimal S -21.78707 W -

46.56943

Prata

Auto Posto Tijuco - BR 153, km 77. Zona Rural. Cedeu luz. WGS 84 S 19° 02.547' W 049° 00.577'

G/M/S S 19° 02' 32.82" W 049° 00' 34.62" Decimal S - 19.04245 W - 49.00962

Ponto dos Volantes

Posto Papa Léguas Rede HG – BR 116, km. Excelente pátio.

WGS 84 S16°42.013' W 041°29.953' G/M/S S16°42'00.78" W 041°29'57.18" Decimal S -16.70022 W -41.49922

Posto "Papai Noel" Rodo Rede - na BR116 Km 137. Excelente pátio (calçado e amplo), com churrasqueira.

Esquerda sentido S/N.

WGS84 S16°44.857 W041°30.341' G/M/S S16°44.51.42" W041°30'20.46" Decimal S-16.74762 W-41.50568

Pouso Alegre

Posto GRAAL - BR 381 Rodovia Fernão Dias (sentido SP) 7 km da entrada de Pouso Alegre. (No lado oposto da rodovia, em frente ao Graal – sentido BH - há outro posto com amplo estacionamento e bom restaurante).

WGS 84 S 22° 11.136' W 045° 50.721'

G/M/S S 22° 11' 08.16" W 045° 50' 43.26"

Decimal S - 22.18560 W - 45.84535

Realeza

Posto Ipiranga no cruzamento da BR116 com a BR262 (com luz e água e sossegado)

WGS84 S20°14.864' W042°08.566' G/M/S S20°14'51.84" W042°08'33.96 Decimal S-20.24773 W-42.14277

Ribeirão das Neves

Condomínio Vale do Ouro - BR 040, Km 508, na saída de Ribeirão das Neves para Brasília. Tem restaurante de 3ª a domingo de 10 às 23 horas, supermercado de segunda a domingo e portaria 24 horas com segurança motorizada. Atendem com reserva no site. Têm vaga para mensalista.

WGS 84 S 19° 45.997' W 044° 07.726'

G/M/S S 19° 45' 59.82" W 044° 07' 43.56"

Decimal S - 19.76662 W - 44.12877

Salinas

Posto Jenipapo (Shell) – Entroncamento Rodoviário BR251 e BR342

WGS84 S16°8.564' W042°18.105' G/M/S S16°33.84" W042°18'06.30" Decimal S-16.14273 W-42.30175

São João Del Rey

Camping Del Rey Av. 8 de dezembro s/nº (32) 3371-1952 e 3373-0004 campingdelrey@globocom (muita reclamação de quem tentou ficar lá)

WGS84 S21°08.501' W044°14.976' G/M/S S21°08'30.06" W044°14'58.56" Decimal S-21.14168 W-44.2496

São Lourenço

Camping Recanto dos Carvalhos Rod BR 460, km 78 (35) 3332-7900

WGS84 S22°09.076' W045°00.561' G/M/S S22°09'4.56" W045°00'33.66" Decimal S-22.15127 W-45.00935

Posto Ipiranga na entrada da cidade via rodoviária com acesso fácil ao centro. Amplo estacionamento fornece luz e água. Gerente Sr. Leonardo.

WGS 84 S 22° 07.124' W 045° 02.808'

G/M/S S 22° 07' 07.44 W 045 02' 48.48"

Decimal S - 22.11873 W - 45.04680

São Tomé das Letras

Camping do Noel Estr. da Serrinha (Estrada S. Thomé/Sobradinho), km 3,5 – Cantagalo (35)9952 8584

(VIVO) (35) 9116-5696 (Claro) www.campingdonoel.com.br

WGS84 S21°42.472' W044°56.508' G/M/S S21°42'28.33" W044°56'30.48" Decimal S-21.70787 W-44.94180

Tiradentes

Camping Tiradentes Av. Gov. Israel Pinheiro (acesso pela BR265) a 2 km do centro, fone (32)8856-7622

(32) 3355-2828. www.campingtiradentes.com.br

WGS84 S21°07.865' W044°10.285' G/M/S S21°07'51.9" W044°10'17.1" Decimal S-21.13109 W-44.17142

Estacionamento da Rodoviária de Tiradentes – No centro em frente à Praça Silva Jardim.

WGS84 S21°06.561' W044°10.439' G/M/S S21°06'33.66" W044°10'26.34" Decimal S-21.10935 W-44.17398

Ponto de taxi da Rodoviária - Disponibilidade de Água e luz no ponto de táxi. É só pedir a algum taxista do local. Atenção: Volta e meia alguém desliga o disjuntor cujo painel está localizado na sala que abriga o caixa eletrônico do BB. Painel superior, terceiro disjuntor da esquerda para à direita.

Três Marias

Clube Náutico www.nauticotresmarias.com.br. Tel (38) 3754-1332 WGS84 S 18° 14.664' W 045° 13.390' G/M/S S 18° 14' 39.84" W 045° 13' 23.40" Decimal S -18.2444 W-45.2231

Camping Três Marias – Praia de Minas na Represa de Três Marias. Segurança 24 h, luz e água de graça. WGS 84 S 18° 14.513' W 045° 13.952'

G/M/S S 18° 14' 30.78" W 045° 13' 57.12"

Decimal - 18. 24188 W - 45. 23253

Posto Shell (BR040) amplo e bem localizado sentido O/L WGS84 S 18° 13.943' W 045° 13.036'

G/M/S S 18° 13' 56.58" W 045° 13' 2.16"

Decimal S -18.23238 W -45. 2127

Uberlândia(Trecho Uberlândia – Brasília)

Posto Décio - Direção Araguari, 3 km após saída do contorno de Uberlândia. Amplo estacionamento para pernoite. Bom restaurante e banheiros. Não fornece luz com torneira para água no abastecimento.

WGS 84 S 18° 49.309' W 048° 14.947'

G/M/S S 18° 49' 18.54"W 048° 14' 56.82"

Decimal S- 18.82182 W- 48.24912

Virgínia

Pesqueiro Treze Lagos (Circuito turístico Terras altas da Mantiqueira). Há 3 km da cidade na estrada Pouso Alto-Virginia, km 20 (MG350) Telefone: (035) 3373-1470 www.pesqueiro13lagos.com.br

WGS 84 - S 22° 18.399' W 045° 4.218'

G/M/S - S 22° 18' 23.96" W 045° 04' 13.05"

Decimal- S- 22. 30666 W- 45. 07029

Virginópolis

Posto e Lanchonete Soares (no trevo) nos deram a senha do wi-fi sem pedirmos. WGS 84 - S 18° 49.720' W 042° 43.281'

G/M/S S 18° 49' 43.20" W 042° 43' 16.86" Decimal S - 18.82867 W - 42.72135

PARÁ

Itaituba

Posto gasolina (Posto Dado) - Na Transamazônica, antes de atravessar a balsa no Rio Tapajós. Empoeirado, mas com banheiro.

WGS 84 S 04° 15.531' W 055° 59.862'

G/M/S S 04° 15'31.86" W 055° 59' 51.72"

Decimal S -22. 30666 W- 45. 07029

Monte Alegre

Acampamento selvagem Próximo ao Parque Estadual de Monte Alegre. Consultar as condições das estradas de acesso.

WGS 84 S02° 1.213' W 054°10.938' G/M/S S 02°01'12.76" W 054°10'56.28" Decimal S -2.020210 W - 54.182300

Santarém

late Club É necessária a indicação de um membro do clube. Lugar muito aprazível e com boa infraestrutura.

WGS 84 S 02°25.406' W 054°44.648' G/M/S S 02°25'24.36 W 054°44'38.88" Decimal S -2.42343 W -54.74413

PARAÍBA

Araruna

Camping Pedra da Boca (Seu Tico) Parque Estadual Pedra da Boca (83)9967 5037. Não tem infraestrutura para MH mas Seu Tico dá um jeitinho.

WGS 84 S06°27.119' W 035°40.361' G/M/S S06°27'07.14" W 035°40'21.66" Decimal S -6.45198 W -35.67268

Cachoeira dos Índios

Posto Cachoeira (BR) com luz e água (muito salobra)

WGS84 S06°56.379' W038°43.289' G/M/S S06°56'22.68" W038°43'17.34" Decimal S-6.93963 W-38.72148

Campina Grande

AABB Rua Lino Gomes, 71 (83)3341 5723 <http://www.aabb-cg.org.br>

WGS84 S07°13.417' W035°53.380' G/M/S S07°13'25.02 W035°53'22.8" Decimal S-7.22362 W-35.88967

Posto Milênio Apoio - No rodoanel, saída para Patos. Bem estruturado com pernoite para campista.

WGS84 S07°16.554' W035°54.273' G/M/S S07°16'33.24" W035°54'16.38" Decimal S-7.2759 W-35.90455

Fazenda Restaurante Santana Hotel Fazenda da Keila - No Distrito de Galante, Rod. João Pessoa/Campina Grande, entrada à esquerda, 18 km antes de Campina. Do centro da cidade, seguir pelo lado direito da estrada de ferro até o ponto em que tem de cruzá-la. (83)3317 1102 (estrada ruim)

WGS84 S7°18.951' W035°47.857' G/M/S S7°18'57.06" W035°47'51.42" Decimal S-7.31585 W-35.79762

João Pessoa

Camping Holanda Rua Jornalista Jair Alves dos Santos s/n. Ponta do Seixas. Aceitam mensalistas. Fone (83) 99951 3631 ou (83) 92151272(Farias)

WGS84 S07°9.532' W034°47.962' G/M/S S07°9'31.93" W034°47'57.73" Decimal S-7.15887 W-34.799390

Lucena

Camping Asa Branca Loteamento Encontro das Águas - Prainha - Distrito da Guia. Camping do Grupo Asa Branca do Nordeste.

WGS84 S06°57.676' W034°52.189' G/M/S S06°57'40.56" W034°52'11.34" Decimal S-6.96127 W-34.86982

Santa Luzia

AABB Rod. BR 230, km 281, na saída para Patos (83)3461 2452

WGS84 S06°52.436' W036°55.726' G/M/S S06°52'26.16" W036°55'43.56" Decimal S-6.87393 W-36.92877

PARANÁ

Boa Vista da Aparecida

Camping da Prainha de Boa Vista da Aparecida - Rua da Marinas de Boa Vista, s/n.

WGS 84 S 25°31.474' W 053°21.973' 

G/M/S S 25°31'28.45" W 053°21'58.39"


Decimal S -25.52457 W -53.36622

Campo Largo

Auto Posto Quinta - BR 277, Km 123

WGS S 25°26.074' W 049°31.577' G/M/S S 25°26'04.40" W 049°31'35.10" Decimal S -25.43454 W -49.52642

Camping Chácara No Sol BR 277 - Rod. Do Café, km 104 - Ferraria - estrada da Riviera nº 12 (41) 3649 1752 (guarda camping Francisco) e (41) 9860-2226 (emergência Franco) tem acesso ao aeroporto pelo contorno Sul. À 4km do Shopping Park Barigui. Grande área gramada e boa infraestrutura. <http://www.nosol.com.br>

WGS84 S25°26.171' W049°23.856'  G/M/S S25°26'10.26" W049°23'51.36" Decimal S-25.43618 W-49.3976

Cantagalo

Posto 3 Pinheiros - Rod. 277, Km 404 WGS 84 S 25°22.673' W 052°07.527'

G/M/S S 25°22'40.38" W 052°07'31.62"

Decimal S -25.37788 W -52.12545

Cascavel

Auto Posto Pra Frente Brasil - Marginal da BR 277, número 4813 no km 596. Estacionamento com cancela e segurança.

WGS 84 S 24°58.056' W 053°24.131'

G/M/S S 24°58'03.36" W 053°24'07.86"

Decimal S -24.96700 W -53.40218

Posto Rosário II - BR 277, Km 584


WGS 84 S 24°58.232' W 053°23'18.1' G/M/S S 24°58'13.90" W 053°23'43.10." Decimal S -24.97053 W -53.39531

Curitiba

CCB-PR-03 Rod. Régis Bittencourt, km 116 - acesso pelo km 84 da BR-116 p/São Paulo (Mun. De Colombo) a 14 km de Curitiba (41) 3675-6999 www.campingclube.com.br/

Camping Só Trailers Rua Fernandes Maia, 617 - Bairro Alto. (41)3367 8373 Acesso ao camping: subir a rua Paulo Friebe (a próxima após a oficina) e dobrar à direita na primeira rua (Dr. Eduardo Mendes Gonçalves). A rua tem uma quadra e termina no portão do camping. Nos finais de semana ligar celular (41) 9223-4573

www.sotrailers.com.br/


WGS84 S25°24.897' W049°13.043'  G/M/S S25°24'53.82" W049°13'2.59" Decimal S-25.41495 W-49.21738

WGS 84 S25°19.648' W 049°13.321' G/M/S S25°19'38.88" W 049°13'19.26" Decimal S -25.32747 W -49.22202

Estacionamento do Bom Sabor Restaurante e Eventos - (PR 417) Rodovia da Uva, 4270, Jardim Arapongas, Bairro de Colombo. O estacionamento tem condições de receber motorhomes de qualquer tamanho e está disponível para os amigos que estiverem pela região para pernoite (Falar com Rafael Mafra).

Foz do Iguaçu

Camping Hostel Paudimar Campestre Rodovia das Cataratas km 12,5 - Al. Caibí, 201 - Bairro Remanso Grande (45) 3529-6061 www.paudimar.com.br

WGS84 S25°35'59.34" W054°31.428'  G/M/S S25°35'56.04" W054°31'25.68" Decimal S-25.5989 W-54.5238.944'

CCB-PR-01 Estrada das Cataratas junto ao portão do Parque Florestal, km 17 (45) 3523-8599 e 3529- 8064 <http://www.campingclube.com.br>

WGS84 S25°36.820' W054°28.873' G/M/S S25°36'49.2" W054°28'52.38" Decimal S-25.61367 W-54.48122

Camping Internacional Rua Manêncio Martins, 21 - Vila Yolanda S25 33.567'/W54 34.575' (45) 3529

8183 www.campinginternacional.com.br WGS84 S25°33.493' W054°34.565' G/M/S S25°33'29.56" W054°34'33.92" Decimal S-25.55821 W-54.57609

Hostel Natura No estacionamento da pousada. Pagamento de pequena taxa.

WGS84 S25°36.295' W054°31.474' G/M/S S25°36'17.71" W054°31'28.45" Decimal S-25.60492 W-54.52457

Posto Gasparin - Rodov. BR 277, Km 720, Bairro Três Lagoas. WGS 84 S 25° 29.193' W 054° 30.155'

G/M/S S 25° 29' 11.58" W 054° 30' 09.30" Decimal S- 25.49655 W-54.50258

Guaíra

Centro Náutico de Guaira Rua Bandeirantes, s/n a 1,5km do núcleo urbano (44) 3642-3151 e 3642 2505


WGS84 S24°04.767' W054°15.717' G/M/S S24°04'46.02" W054°15'43.02" Decimal S-24.07945 W-54.26195

Guaraniaçu

SAL (Serviço de Atendimento ao Cliente) - EcoCATARATAS - BR 277 (cedem luz) WGS 84 S 25° 06.421' W 052° 51.731'

G/M/S S 25° 06' 25.26" W 052° 51' 43.86" Decimal S - 25.10702 W - 52.86218

Guarapuava

Posto Copa - na BR 277, local para pernoite com restaurante, luz e água. WGS 84 S 25° 20.635' W 051° 26.511' 

G/M/S S 25° 20' 38.10" W 051° 26' 30.66"
Decimal S- 25.34392 W- 51.44185


Guaratuba

Camping Municipal de Guaratuba Av. Centenário, 60 – Jardim Estoril II. Informações na Sec. Mun. De Desenvolvimento e Turismo (41)3472 8643 c/Débora.

WGS84 S25°54.559' W048°34.649' G/M/S S25°54'33.54" W048°34'649" Decimal S-25.90932 W-48.57748

Imbaú

Churrascaria e Restaurante Soledade. Rodovia do Café, BR 376, lugar especial pra MH arruma-se rabicho de energia. Excelente atendimento, lado esquerdo quem vem de Curitiba.

WGS 84 S 24° 30.165' W 050° 43.060' 

G/M/S S 24° 30' 09.90" W 050° 43' 03.60" Decimal S - 24.50275 W - 50.71767

Irati

Hotel e Restaurante Anila - BR 277, Km 233. WGS 84 S 25° 27.850' W 050° 34.009'

G/M/S S 25° 27' 51.00" W 050° 34' 05.94"

Decimal S- 25.46417 W- 50.56832

Posto Benedita - BR 277, Km 254. Água e energia.

WGS 84 S 25°25.138' W 050°45.708' G/M/S S 25°25'08.26" W 050°45'42.48" Decimal S -25.41896 W - 50.76180

Jaguariaíva

Posto Pellanda - Ipiranga Rodo Rede. Rodovia PR151, km 216,7. Disponibilizam água, luz e wi-fi. WGS84 S 24° 19.366' W 049° 46.945'

G/M/S S 24° 19' 21.96" W 049° 46' 56.7"

Decimal S -24.32277 W -49.78242

Laranjeiras do Sul

Posto Palmeira - BR 277, Km 452, Vila Industrial. (42)3635 5300.

WGS 84 S 25° 22.663' W 052° 23.753'

G/M/S S 20° 22' 39.78" W 052° 23' 45.18"

Decimal S- 20.37772 W- 52.39588

Matelândia

SAL (Serviço de Atendimento ao Usuário) - EcoCATARATAS - BR 277 (cedem luz) WGS 84 S 25° 15.177' W 054° 01.717'

G/M/S S 25° 15' 10.62" W 054° 01' 43.02"

Decimal S- 25.25295 W- 54.02862

Matinhos

Pousados Camping Recanto Ariamar (em frente à praia) Av. Beira Mar, s/n - Balneário Caravellas. Fone (41) 3456 1284/9697-8594 (Gutenberg/Lara)

WGS84 S25°43.870' W048°29.338' G/M/S S25°43'52.2" W048°29'20.28" Decimal S-25.71117 W-48.48897

Centro de Lazer FETIEP (STIPAPEL) - Rua Irati, 121, Tel (41) 3453-1404. WGS 84 S 25°48.334' W 048° 32.264'

G/M/S S 25° 48' 20.04" W 048° 32' 15.84" Decimal S - 25.80557 W - 48.53773

Missal

Praia de Missal fone 45 3244-1299 WGS84 S25°04.444' W054°16.479' G/M/S S25°04'26.64" W054°16'28.74" Decimal S-25.07407 W-54.27465

Ortigueira

Auto Posto Confiança - BR 376 - Rodovia do Café, Km 350. WGS 84 S 24°12.982' W 050° 56.194'

G/M/S S 24° 12' 58.92" W 050° 56' 11.65"

Decimal S- 24.21637 W- 50.93.657

Piên

Piazito Park Hotel - Rua dos Pinos,300, bairro Trigolândia (entre Curitiba e São Bento do Sul). WGS 84
S26°06.890' W 049°23.185'
G/M/S S°26'06.53"40 W 049°23'11.10"
Decimal S -26.11483 W -49.38642

Ponta Grossa(Vila Velha)

SAU (Serviço de Atendimento ao Usuário) - CCR RodoNorte - BR 376, ao lado do Restaurante Panorâmico (cedem luz)

WGS 84 S 25° 15.644' W 050° 00.406'
G/M/S S 25° 15' 38.64" W 050° 00' 24.36"
Decimal S- 25.26073 W- 50.00677

Primeiro de Maio

Camping Paranatur - A localização é próxima de Londrina (65 km) em direção a Sertanópolis (para quem vai à Assis)

WGS 84 S22°50.755' W 051°00.514' G/M/S S22°50'45.30" W 051°00'30.84" Decimal S -22.84593 W -51.00857

Prudentópolis

Recanto Rickli- BR 373, km 257- Estrada Geral de Linha Manduri (a 3 km do portal da cidade sentido Ponta Grossa).

WGS84 S25°10.56' W050°56.028' G/M/S S25°10'33.6" W050°56'1.68" Decimal S-25.1760 W-50.9338

Guaraqueçaba Reserva Ecológica Salto Morato

Camping Salto Morato Paga-se uma pequena taxa para entrar no parque e dá o direito de pernoite e utilizar a boa infraestrutura.

WGS84 S25°10.651' W048°17.822' G/M/S S25°10'39.07" W048°17'49.31" Decimal S-25.17752 W-48.29703

Ribeirão Claro

Camping Balneário Cachoeira Rua Francisco Palaria, 75 Distrito da Cachoeira Fone (43) 35361417 (ligar para reservar com Sr. Aparecido). O local possui belíssima vista para o Morro do Gavião e prainha com as águas do Paranapanema. Tem campinho para futebol de areia, vôlei de areia, muito arborizado, sanitários, ducha fria e quente, quiosques, churrasqueiras e alguns pontos de energia água.

WGS 84 S 23° 15.757' W 049° 42.050'
G/M/S S 23° 15' 45.42" W 049° 42' 3.00"
Decimal S- 23.26262 W- 49.70083

Rio Negro

Posto San Marino - Av. General Plínio Tourinho,3319, Bairro Campo do Gado, após pórtico de acesso à Rio Negro.

WGS 84 S 26°05.241' W 049° 46.866' G/M/S S 26° 05' 14.46" W 049° 46' 51.96"
Decimal S- 26.08735 W - 49.78110

Santa Cecília

Posto Scariot - Rodov. Régis Bitencourt, Km 145 WGS 84 S 26°59.769 ' W 050°24.366 ' L/M/S S 26°59'46.14" W 050°24'21.96" Decimal S -26.99615 W -50.40610

Santa Helena

Camping Balneário de Santa Helena Parque de Turismo e Lazer Ney Braga – PR-317 a 2km do Centro – Lago de Itaipu (45) 3268 1035 e 3268-1122

WGS84 S24°50.401' W054°19.990 G/M/S S24°50'24.06" W054°19'59.4" Decimal S-24.84002
W-54.33317

Santa Teresa do Oeste

Trabucar - Cabana Camp. - Rua Tomio Suzuki, 45 - Centro. WGS 84 S 25° 03.264' W 053° 37.685'

G/M/S S 25° 03' 15.84" W 053° 37' 41.10"
Decimal S- 25.05440 W - 53.62809

Sengés

Posto Padroeira N. Senhora de Aparecida. Rodovia PR 151. Disponibilizam água e luz. WGS84 S 24° 6.675'W 049° 27.266'

G/M/S S 24° 6' 40.5" W 049° 27' 15.96"

Decimal S-24.11125 -49.45443

União da Vitória

Posto Cacique (Shell) - Novo, aberto 24 horas, com Internet e luz, no lado direito sentido norte/sul) na BR 153, s/n - KM 456 (postosirmaosalves@hotmail.com). Atendimento nota 1.000!

WGS 84 S26°16.423' W 051°10.703' G/M/S S26°16'25.38" W 051°10'42.18" Decimal S -26.27372 W - 51.17838

PERNAMBUCO

Garanhuns

Hotel Fazenda Alvorada Rua Duarte Coelho, 110 - Heliópolis. <http://www.hotelfazendalvorada.com/>

WGS84 S08°52.414' W036°28.447' G/M/S S08°52'24.84" W036°28'26.82" Decimal S-8.87357 W-36.47412

AABB Rod. BR 423, km (87)3376 2279 e 3376 5293

WGS 84 S08°53.306' W 036°29.848' G/M/S S08°53'18.36" W 036°29'50.88" Decimal S -8.88843W -36.49747

Gravatá

AABB Rua Quintino Bocaiúva, s/n (próximo Estação Rodoviária e Delegacia) (81)3533

WGS84 S08°11.950' W035°34.105' G/M/S S08°11'57.0" W035°34'6.3" Decimal S-8.19917 W-35.56842

Nova Petrolândia

AABB à beira do Lago e do calçadão (solicitar ao presidente Fabiano 04187 9656.4878/TIM)

WGS84 S08°59.348' W038°13.546' G/M/S S08°59'20.88" W038°13'32.76" Decimal S-8.98913 W-38.22577

Porto de Galinhas

Estacionamento para Motor Homes no Centro - É um terreno cujo dono mora nos fundos. Pertinho da praia e dos calçadões. Só aceita MH na baixa temporada, combinando antes (sem WC, água e luz) Rua do Governador, 222/336 (frente). Rua Bejupira (atrás). Proprietário= Jorge 81 9944 23545; Felipe (filho) = 81 99385220.

WGS84 S08°30.428' W035°00.212' G/M/S S08°30'25.68" W035°00'12.72" Decimal S- 8.50713 W-35.00353

Posto BR na PE009 (logo após o posto da PR) S 82703/W345941 (a 6 km da cidade com fácil locomoção). Ir também a Muro Alto. Sugestão: deixar o MH no posto pegar a Doblô na agência e ir até Recife/Olinda/Museu Brennan.

WGS84 S08°03.851' W034°57.763' G/M/S S08°03'51.06" W034°57'45.78" Decimal S-8.06418 W-34.96171

Pousada Brasileira Praça nº 1, nº 100. www.pousadabrasileira.com.br (checar o acesso antes pois nos parece próprio para MH tipo furgão pequeno), a 50 metros das piscinas naturais. (81)3552-2707.

WGS84 S08°30.255' W035°00.116' G/M/S S08°30'15.30" W035°00'6.96" Decimal S-8.50425 W-35.00193

Recife

Parque dona Lindu em boa viagem Guarda Municipal (cedem luz e água) WGS84 S 08°8.434'W034°54.2351

G/M/S S 8°08'26.04" W034°54'14.1" Decimal S-8.14057 W-34.90392

Posto Ipiranga Arrecife - Av. Recife, 451. Estacionamento amplo e seguro a 1.200m do aeroporto de Recife. Cedem luz e tem padaria. Opção para deixar o MH e ir conhecer Recife e Olinda.

WGS 84 S 84° 07.320' W 034° 55.152'

G/M/S S 08° 07' 19,22" W034°55' 09,11"

Decimal S - 8.12201 W - 34.91920

Santa Cruz do Capibaribe

Moda Center Santa Cruz Rodovia PE-160, km 12 (perto de Caruaru). Cedem luz e água, mas é preciso contatar antes com a administração para autorizar. www.modacentersantacruz.com.

WGS84 S 07°56.952' W036°13.579 G/M/S S 07°56'57.12" W036°13'34.74" Decimal S-7.9492 W-36.22632

PIAUI

Elesbão Veloso

Posto Santa Lúcia BR 316 – km 159 Bairro Várzea Alegre fone (86) 9434.6436 (posto.santalucia@hotmail.com).

Posto novo, limpíssimo, wi-fi, deram luz e água, bons banheiros, sala de TV, lanchonete, lavanderia (todo o apoio aos caminhoneiros). S061276 W04207213

WGS 84 S06°11.182' W 042°07.397' G/M/S S06°11'10.92" W 042°07'23.82" Decimal S -6.18637W -42.12328

Jaicós

Posto (Shell) - bem grande no km 467 WGS 84 S07°20.804' W 041°08.669'

G/M/S S07°20'48.24" W 041°08'40.14"

Decimal S -7.34673 W -41.14448

São Raimundo Nonato

Hotel Serra da Capivara No estacionamento do hotel.

WGS84 S09°0.181' W042°41.647' G/M/S S09°00'10.86" W042°41'3842" Decimal S-9.00302 W-42.69412

Teresina

Posto Chris – Contorno Rodoviário BR 343 km 5. Amplo pátio, oficina mecânica, lava jato, rodoar e churrascaria. (86) 9462 4504 Sr. Júnior

WGS 84 S05°06.471' W 042°46.112' G/M/S S05°06'28.26" W 042°46'06.72" Decimal S -5.10785W -42.76853

AABB (86) 3232 7862 Sr. Marcos Cortez. Ser sócio facilita.

WGS84 S05°4.913' W042°46.131' G/M/S S05°04'1158" W042°46'7.86" Decimal S-5.06988 W-42.76886

Estacionamento da Ponte Estaiada WGS84 S05°04.149' W042°48.122' G/M/S S05°04'8.94" W042°48'1.32"

Decimal S-5.06915 W-42.80203

Ubajara

Marina Camping Hotel

WGS84 S03°53.419' W040°54.352' G/M/S S03°53'25.14" W040°54'21.12" Decimal S-3.89032 W-40.90587

RIO DE JANEIRO

Armação de Búzios

Camping Acerolas - Rua José Gonçalves, 834 - José Gonçalves, Armação dos Búzios - RJ, 28950-000 Telefone:(22) 2633-0557

WGS 84 S 22°47.862' W 041° 56.646'

G/M/S S 22° 47' 51.72" W 041° 56' 38.76"

Decimal S - 22.79770 W - 41.94410

Arraial do Cabo

Camping das Amendoeiras - Rua dos Saboeiros s/n esquina Alameda das Casuarinas - Praia do Pontal. WGS84S 22° 57.030' W 042° 01.962'

G/M/S/ S 22° 57' 01.80" W 042° 01' 57.72"

Decimal S- 22.9505 W- 42.0327

Cabo Frio

Camping Bosque Clube Estrada dos Passageiros, 600 - Porto do Carro (22) 2645-2061 e 2643 9140

www.bosqueclube.com.br

WGS84 S22°52.099' W042°1.697' G/M/S S22°52'5.94" W042°01'41.82" Decimal S-22.86832 W-42.02828

CCB-RJ-01 Av. Antônio Luiz da Fonseca, 700 - Estrada dos Passageiros, 700 – Bairro Jacaré (22) 2646-4256 www.campingclube.com.br

WGS84 S22°52.056' W042°1.764' G/M/S S22°52'3.36" W042°01'45.84" Decimal S-22.8676 W-42.0294

Camping Dunas do Peró Estrada do Guriri, 1001 – Bosque do Peró (22)2629 2323 e 9203 6335. Bom de ficar. www.pousadadunasdopero.com.br

WGS84 S22°50.910' W042°0.100' G/M/S S22°50'50.46" W042°00'06" Decimal S-22.8485 W-42.00167

Clube Militar - Avenida dos Astros, 291 - Praia do Foguete (Acesso pela Rodovia RJ102/RJ140, km 6,5). Nas ocasiões festivas é necessário ter convite, mas fora disso, ao chegar na portaria, basta falar com o administrador que ele 'convida'. Fone (22) 2643-3537 Oi

WGS 84 S 22°55.423' W 042°02.300'

G/M/S S22°55'25.36" W 042°02'18.02"

Decimal S -22.92371 W -42.03834

Campos dos Goytacazes

Praia do Farol de São Tomé - Distante 55 km do centro de Campos possui rua larga, ao lado avenida principal à beira mar, com 5 km de extensão e muita sombra e quiosques, sendo utilizada como estacionamento público, onde pode parar VRs. O camping é só para barracas!

WGS84 S 22° 02.3890' W 041° 02.210' G/M/S S 22° 02' 23.35" W 041° 02' 37.28" Decimal S-22.039827 W-41.043692

Casemiro de Abreu

Auto Posto Irmãos Mucelim. 24h - BR 101 km 206 sentido s/n, fone (22) 2778.1329. Cedem luz e água contrapartida ao abastecimento.

WGS 84 S 22° 28.559' W 042° 11.563'

G/M/S S 22° 28' 33.54" W 042° 11' 33.78"

Decimal S - 22.47598 W- 42.19272

Conservatória(Distrito de Valença)

Camping Serras Verdes Rua Brigadeiro Dias, 1750 – Corte da Pedra (24)2438 1342

<http://www.pousadaserrasverdes.com.br>

WGS 84 S 22° 16.392' W 043° 54.816'

G/M/S S 22° 16' 23.52" W 043° 54' 48.96"

Decimal S- 22.27320 W- 43.91365

Estacionamento de ônibus na frente da Ferroviária – Rua Irmãos Freitas, s/n, na RJ 137 (cuidado não acessar pelo túnel)

WGS84 S22°17.243' W043°55.467' G/M/S S22°17'14.58" W043°55'28.02" Decimal S-22.28738 W-43.92445

Itaipava(Distrito de Petrópolis) Parque de Eventos de Itaipava WGS84 S22°24.20' W043°08.00' G/M/S

S22°24'12" W043°08'00" Decima | S-22.40333 W-43.13333

Maringá

Camping Vale das Cachoeiras Estrada do Alcantilado, km 4 (24)9952 8988 e 9952-

3584 valedascachoeiras@guiamaua.com.br WGS84 S22°18.001' W044°32.868' G/M/S S22°18'05"

W044°32'52.1" Decimal S-22.30001 W-44.54781

Camping do Torto Estrada Mauá-Maromba, Vila de Maringá (24)3387 1779 e 9922 1448 S22.325692/

W44.586222 hotelcruzeiro@oi.com.br

WGS84 S22°19.541' W044°35.173' G/M/S S22°19'32.48" W044°35'10.39" Decimal S-22.32569 W-44.58622

Marombá

Camping Cabanas Maromba - Estrada Mauá-Maromba (24)33878 1281 – aceita MH estacionado no lado externo. Depende do tamanho da extensão e mangueira para ter luz/água.

WGS84 S22°19.382' W044°35.533' G/M/S S22°19'22.9" W043°08'00" Decimal S-22.32303 W-44.59222

Mury

CCB -RJ-08 Av. Hamburgo, 730 - Parque Muri/Debossan. Entrada no km 69 da Estrada Rio-Friburgo, a 2 km do início da descida da serra, à esquerda de "totem" de limitador de velocidade.

www.campingclube.com.br WGS84 S22°21.200' W042°32.040' G/M/S S22°21'12" W042°32'24" Decimal S-22.35333 W-42.5400

Nova Friburgo

Camping Cantinho Doce - Estrada Serramar, Km 2, (RJ-142), em Lumiar, 5º Distrito de Nova Friburgo. WGS 84 S22°21.460' W 042°18.913'
G/M/S S22°21'27.60" W 042°18'54.78"
Decimal S -22.35767 W -42.31522

Queijaria FRIALP

WGS84 S22°14.037' W042°38.0800' G/M/S S22°14'2.20" W042°38'4.80" Decimal S-22.23394 W-42.63467

Paraty

Camping Cavalo Marinho - Uma grande facilidade é a saída para a rodovia Rio-Santos no final da Av. Jabaquara. Para o centro histórico uma pequena caminhada resolve. Destaque ao atendimento e preço da diária. Rua Imperatriz Leopoldina, à menos de 100 m da praia de Jabaquara. F.024 9925-4034

<http://campingcavalomarinho.com.br/>

WGS 84 S 23° 12.588' W 044° 43.038'

G/M/S S 23° 12' 35.28" W 044° 43' 02.28" Decimal S-23.2098 W-44.7173

CCB -RJ-04 Praia do Pontal www.campingclube.com.br

WGS84 S23°12.920' W044°42.713' G/M/S S23°12'55.2" W044°42'42.78" Decimal S-23.21533 W-44.71188

Camping do Portal ou Portão de Ferro O Camping está em uma ótima localização, na entrada da cidade, na avenida principal, ao lado do campo de futebol. Av. Roberto Silveira. Fone (24) 3371.8495

WGS84 S23°13.223' W044°43.324' G/M/S S23°13'13.38" W044°43'19.44" Decimal S-23.22038 W-44.72207

Estacionamento Paraty - No final da Av. Beira-Rio no início da Av. Orlando Carpinelli, próximo à ponte da Rua do Comércio no Centro Histórico. Das 9h às 22h tem segurança. Em dias de Eventos na cidade não permitem estacionamento de MH.

WGS84 S23°13.007' W044°42.831' G/M/S S23°13'00.42" W044°42'49.86" Decimal S-23.22678 W-44.71385

Penedo (Distrito de Itatiaia)

Camping Recanto das Borboletas- Av. Três Cachoeiras, 1937. WGS 84 S 22°25.195' W 044°32.346'

G/M/S S 22°25'11.70" W 044°32'20.58"

Decimal S -22.41992 W -44.53905

Camping Bandeirantes Av. Brasil, 440 (24)3351 1071 e 92960447

WGS84 S22°26.557' W044°31.410' G/M/S S22°26'32.42" W044°31'24.6" Decimal S-22.44262 W-44.5235

Petrópolis

Estacionamento da Viação Transportadora Única - Rua Padre Siqueira, 419. O local é bem central e fica em frente à Cervejaria Bohemia, com água e luz.

WGS 84 S 22°30.377' W 043°11.038' G/M/S S 22°30'22.62" W 043°11'02.28" Decimal S -22.50628

W -43.18397

Resende

CCB-RJ-06 - Distrito Serrinha - entrada pelo km 311 da via Dutra depois da entrada de Penedo.

WGS84 S22°23.171' W044°33.288' G/M/S S22°23'10.26" W044°33'17.28" Decimal S-22.38618 W-44.5548

Rio de Janeiro

CCB-RJ-10 - Recreio Estrada do Pontal, 5900 - Praia do Pontal/Macumba (21)24903400

www.campingclube.com.br WGS84 S 23°2.034' W043°29.349' 

G/M/S S23°02'2.04" W043°29'2094"

Decimal S-23.0339 W-43.48915

Camping Verde Mar Estrada dos Bandeirantes, 29967 Já viu dias melhores. www.campingverdemar.com.br

WGS84 S23°0.715' W043°30.818' G/M/S S23°00'42.9" W043°30'49.08" Decimal S-23.01192 W-43.51363

Sapucaia

Posto Lampião (Rodo Rede) tem estacionamento e tomada pra MH. Rodovia BR 393, km 126

WGS84 S21°58.133' W042°52.448' G/M/S S21°58'7.98" W042°52'26.88" Decimal S-21.96888 W-42.87413

Teresópolis

Camping Quinta da Barra Rua Antonio Maria, 100 - Quinta da Barra

WGS84 S22°23.778' W042°58.191' G/M/S S22°23'46.68" W042°58'11.46" Decimal S-22.3963 W-42.96985

Visconde de Mauá

Barragem's Camping - Estrada Visconde de Mauá - Maromba, km 6,5 - s/n - Maringá - Itatiaia. F. (24) 3387.1354

WGS84 S 22° 19.517' W 044° 34.950' G/M/S S 22° 19' 31.00" W 044° 34' 57.00"

Decimal S- 22.32528 W- 44.582502

Camping Vale das Cachoeiras - Estrada do Alcantilado s/n - Visconde de Mauá. WGS84 S 22° 16.369' W 044° 52.160'

G/M/S S 22° 16' 22.12" W 044° 52' 17.76" DECIMAL S - 22.27281 W - 44.52160

Estacionar em frente à igreja. Lugar calmo. WGS84 S22°19.958' W044°32.444' G/M/S S22°19'57.48" W044°32'26.64" Decimal S-22.33263 W-44.54073

RIO GRANDE DO NORTE

Galinhos

Estacionamento PMG - Rodovia RN 402 - Km 25 (indo RN 406, Sentido Norte, entrar 17 km depois de Jandaíra) - Galinhos é uma península aonde só chegam veículos 4x4 ou buggy... Travessia de barco. Estacionamento para população, mas permitem uso turístico. Energia no Bar Damião/Verônica (contribuir, pois eles não cobram). Água ruim e rara e é melhor levar a caixa cheia!

WGS84 S05°6.3880' W036°16.188' G/M/S S05°6'23.29" W036°16'11.28" Decimal S-5.10647 W-36.26985

Genipabu

Estacionamento da Laiz. Av. Diomício Fernandes, 31 ao lado do Posto de Saúde. É uma excelente base para fazer passeios de buggy e visitar os dromedários. Além disso, a água é extremamente quente e os restaurantes à beira mar são muito bons. (84) 9843-2473(Tim); (84) 8732-6830 (Oi); (84) 9637-967(Tim) WGS84 S05°41.401' W035°12.217'

G/M/S S05°41'24.06" W035°12'13.02"

Decimal S-5.69002 W-35.20362

Estacionamento do Quidinho - Av. Domício Fernandes, 112. Mais perto das dunas e mais barato. WGS 84 S 05° 41.732' W 035° 12.232'

G/M/S S 05° 41' 43.92" W 035° 12' 13.92" Decimal S-5.69553 W- 35.20367

Macau

Posto Frei Damião (do Hugo) tem energia e água livre. Também se pode ficar na praça.

WGS84 S05°8.931' W036°34.351' G/M/S S05°8'55.86" W036°34'27.06" Decimal S-5.14885 W-36.57418

Maxaranguape- Distrito Praia de Maracajaú

Camping Aldeia Maracajaú - rua Simião Cardoso, 185 WGS84 S05°24.957' W035°18.585'

G/M/S S05°24'57.42" W035°18'35.1"

Decimal S-5.41595 W-35.30975

Natal

Posto Frei Damião (BR). Av. Capitão-Mor Gouveia, 1807. Cidade Esperança (84)9981.1484. WGS 84 S 05°49.235' W 035°15.115'

G/M/S S 05°49'14.10" W 035°15'06.90"

Decimal S -5.82058 W -35.25192

Piragi do Norte

Complexo Capiba Fazenda Park Hotel - Rua Haras Capiba, povoado de Pium, Nísia Floresta. Tel. (84)3206-1541/9164-7189 www.complexocapiba.com.br

WGS84 S06°00.522' W035°08.199' G/M/S S06°00'31.32" W035°08'11.94" Decimal S-6.00870 W-35.13665

São José do Mipibu

CCB-RN-2 Lagoa do Bom Fim Av. Coronel Lopes Bonfim, 10 - Lagoa do Bonfim www.campingclubes.com.br

WGS84 S 06°01.890' W035°13.127' G/M/S S 06°01'53.4" W035°13'07.6" Decimal S-6.0315 W-35.21878

Pousada e Camping Lagoas do Papary Ao lado do Posto BR (frente da rodoviária), seguir 4km em direção à Lagoa do Bom Fim. Na última rua antes da lagoa pegar a direita por mais 900 metros. Lugar tranquilo e agradável à beira da Lagoa do Bom Fim. (084)3231 0382 e 9148 3653-Claro
WGS84 S 06°2.876' W035°12.590' G/M/S S 06°2'52.56" W035°12'35.4" Decimal S-6.04793 W-35.20983

São Miguel do Gostoso

Camping do Zé Ari Praia da Xêpa para ver o ponto zero da BR101.
WGS84 S5°7.310' W035°37.220' G/M/S S5°7'18.6" W035°37'13.02" Decimal S-5.12183 W-35.62033

Tibau do Sul – Praia de Pipa

Camping das Mangueiras Rua Praia do Amor, s/n (84)3246 2472 e 3223 8153
www.campingdasmangueiras.net

Estacionamento Pipa Park S6134000/W03503140 (ideal para quem quer ficar no centro e ir na baía dos golfinhos)

WGS84 S06°13.682' W035°3.244' G/M/S S06°13'40.92" W035°3'14.64" Decimal S-6.22803 W-35.05407

Camping do Amor Av. Baía dos Golfinhos, s/n, Fone (84) 9126-6627.

WGS84 S06°13.948' W035°2.537' G/M/S S06°13'56.9" W035°02'32.2" Decimal S-6.23247 W-35.04220

RIO GRANDE DO SUL

Agudo

Camping Balneário Drews Linha Boêmia, s/n. 15 km da cidade às margens do Arroio Corupá. Boa infraestrutura e uma bela natureza

<http://balneariodrewsagudo.blogspot.com.br> (55)9973 8833 e 9603 6700

WGS 84 S29°33.272' W 053°15.773' G/M/S S29°33'16.32" W 053°15'46.38" Decimal S -29.55453 W -53.26288

Ametista do Sul

Camping São Rafael 2,7 km da cidade. Pouca infraestrutura, mas lugar agradável. (55)3752 1594 e 9995 1307

WGS84 S27°21.367' W053°10.555' G/M/S S27°21'22.02" W053°10'33.3" Decimal S-27.35612 W-53.17592

Antonio Prado

Nostra Cantina - Rodovia RS Km 122, 440 - Bairro Industrial, Antônio Prado - RS, 95250-000

(54) 3293-4057. Tem lanchonete, vendem produtos coloniais e cede luz mediante consumo. Excelente atendimento.

WGS 84 S 28° 52.363' W 051° 13.589'

G/M/S S 28° 52' 21.78" W 051° 13' 35.34"

Decimal S - 28.87272 W -51.22648

Arambaré

Camping Clube Náutico Rua Irineo Atahualpa Cibils, 71. Beira da Lagoa dos Patos (51) 3676-1235 e 9113 0002.

WGS84 S30°54.639' W051°29.789' G/M/S S30°54'38.34" W051°29'47.34" Decimal S-30.91065 W-51.49648

Camping Municipal de Arambaré Av. Costa Doce s/n – Parque Munic. Eventos (51)3676-1527 WGS 84S30°55.764' W 051°30.084'

G/M/S S30°55'45.84" W 051°30'05.04"

Decimal S -30.92940 W -51.50140

Arroio do Sal

Camping Vista da Serra Rua Joaquina Vargas nº 352. Boa infraestrutura para MH

(51) 3687-1327 e 3687-5372

WGS84 S29°32.96' W049°53.602' G/M/S S29°32'57.01" W049°53'36.13" Decimal S-29.54917 W-49.89337

Arroio Teixeira

Camping Arroio Teixeira Av. Paraguassú, 2222 Bairro Arroio Teixeira. (51)3622 2073, 9963 6200 e 9277 7699

WGS84 S29°39.024' W49°57.463' G/M/S S29°39'1.44" W49°57.78" Decimal S-29.6504 W-49.95772

Bento Gonçalves

Estação p/ passeios Maria Fumaça - Rua Duque de Caxias, 1 - Cidade Alta. Permite pernoite para quem faz o passeio.

WGS 84 S 29°10.407' W 051°31.078' G/M/S S 29°10'24.42" W 051°31'04.68" Decimal S -29.17345 W -51.51797

Boa Vista do Buricá

Posto do Wilson BR 472, Km 115. Ipiranga. Fornece água e luz. Excelente estacionamento. WGS 84 S 27° 40.618'W 054° 06.925'

G/M/S S 27° 40' 37.08" W 054° 06' 55.5" Decimal S -27.67697 W -54.11542

Bom Princípio

Balneário Municipal - RS122, na saída do município no sentido de São Sebastião do Caí.

WGS 84 S 29°30.120' W 051°21.093' G/M/S S 29°30'07.20" W 051°21'05.58" Decimal S -29.50200 W -51.35155

Bento Gonçalves

Casa ou Vila Valduga Via Trento, 2355 - Vale dos Vinhedos, Bento Gonçalves - RS, 95700-000, (54) 2105-3122/2105-3154

WGS84 S 29°10.614' W 051°33.375' G/M/S S 29°10'36.84" W 051°33'22.50" Decimal S -29.17690 W -51.55625

Caçapava do Sul

Camping Chácara do Forte - Rua Vantuil Albanaz s/n. (ao lado do Forte São Pedro).

WGS 84 S 30°30.406' W 053°30.054' G/M/S S 30°30'24.36" W 053°30'03.24" Decimal S -30.50677 W -53.50090

Camping Galpão de Pedra - Estrada do segredo s/n.

WGS 84 S 30°32.763' W 053°32.813' G/M/S S 30°32'45.78" W 053°32'48.78" Decimal S -30.54605 W -53.54688

Camaquã

Posto Ipiranga - BR 116, a 100 metros antes da primeira entrada de Camaquã RS, no sentido norte/sul. Permite pernoite e cede água e luz.

WGS 84 S 30° 52.603' W 051° 49.033'

G/M/S S 30° 52' 36.18" W 051° 49' 01.98" DECIMAL S - 30.87672 W - 51.81722

Cambará do Sul

Camping Pousada das Corucacas Localizada na Fazenda Baio Ruano, a 1 km do centro da cidade (RS-020 km 01 (54) 3251-1123 9956-7042 na saída para Ouro Verde.)

WGS84 S 29°02.285' W 050°08.703' G/M/S S 29°02'17.1" W 050°08'42.18" Decimal S -29.03808 W -50.14505

Campina das Missões

Camping Balneário Estrela - Linha Comandá Sul (55) 9938 7343 e 9913 0833 WGS 84

S 27°59.887' W 054°51.652'

G/M/S S 27°59'53.22" W 054°51'39.12"

Decimal S -27.99812 W -54.86087

Camping Balneário Welter - Linha Primeiro de Março Sul (55)9911 9900 e 9607 2697

Candelária

Camping da Prainha Final da Av. Pereira Rego e início da Rua da Praia, 110 - Costa Norte. (51)8441 1858 e 9899 7724.

WGS 84 S 29°39.045' W 052°47.234' G/M/S S 29°39'02.70" W 052°47'14.04" Decimal S -

29.65075 W -52.78723

Canela

CCB-RS 01 Estrada do Caracol - RS-466. Caixa Postal nº107. Aparência de abandono, estrada de acesso

+/- e MH grandes 'pegam' nas árvores. WGS84 S 29°19.267' W 050°50.728' G/M/S S 29°19'16.02" W 050°50'43.68"

Decimal S -29.32112 W -50.84547

Hotel Fazenda Pampas Av. Dom Luis Guanella, 1561, Canela, Rio Grande do Sul 95680-000

WGS84 S 29°21.636' W050°50.247' G/M/S S29°21'38.16" W050°50'14.82" Decimal

S-29.3606 W-050.8374549

Posto de Combustível (Ale) - a 2 km do centro na Rodovia RS 235 (sentido Canela/São Francisco de Paula) junto à rótula do distrito Industrial. Oferece energia, água potável, sanitários com banhos, estacionamento com segurança 24 h (fica a 200m da Cervejaria Farol).

WGS 84 S29° 20.494' W 050° 47.466'

G/M/S S 29° 20' 29.64" W 050° 47' 27.96"

Decimal S- 29.34157 W- 50.79110

Canguçu

Camping Recanto do Lazer - BR 296, a 15 km do trevo de acesso à Canguçu.

WGS 84 S 31° 28.666' W 052° 47.409'

G/M/S S 31° 28' 39.96" W 052° 47' 24.54"

Decimal S- 31.47777 W- 52.79015

Capão da Canoa

CTG. João Sobrinho - Estrada da Laguna s/n. WGS 84 S29°42.179' W 050°00.929' G/M/S

S29°42'10.74" W 050°00'55.74" Decimal S -29.70298 W -50.01548

Carazinho

Posto RH Riss - BR 386, km 178 - Distrito Industrial. Cedem luz, água e internet (falar c/Luiz). Tel. (54) 3329-9333

WGS84 S 28°17.881' W052°44.9031' G/M/S S28°17'5286" W052°44'54.18" Decimal S-28.29802 W-052.74838

Cassino(ver Rio Grande)

Caxias do Sul

Camping Claudio - Rota do Sol, 20 Km do centro da cidade - RS 453 (Zona Giacometti), à exatos 3Km da Rota do Sol.

WGS 84 S29°06.012.' W 051°00.898' G/M/S S29°06'00.72" W 051°00'53.86" Decimal S -29.10020 W -51.01496

Auto Posto Comboio - BR 116, Km 142, com água e energia. WGS 84 S 29°07.162' W 051°07.039'

G/M/S S 29°07'09.72" W 051°07'02.34"

Decimal S -29.11937 W -51.11732

Crissiumal

Parque Balneário Amorim Rua Venâncio Aires, 667, Centro Tel: (55) 3524 1077 e 9958

7706 <http://www.balnearioamorim.com.br> WGS84 S27°29.454' W054°5.364' G/M/S S27°29'27,24"

W054°5'21.84" Decimal S-27.4909 W-54.0894

Derrubadas

Camping Parque das Fontes Linha Lamel, 600 m do centro da cidade. Pesque pague, balneário. Boa infraestrutura e local agradável. <http://www.parquedasfontes.hd1.com.br> (55)3616 3112 e 9918 3907 WGS 84

S27°15.495' W 053°52.551'

G/M/S S27°15'29.70" W 053°52'33.06"

Decimal S -27.25825 W -53.87585

Camping Balneário Martens Vila Desemigrado. 4 km do centro da cidade. Pesque pague, balneário. Boa infraestrutura e local agradável. (55)3616 3332 e 9975 6547. <http://www.baneariomartens.hd1.com.br> WGS84

S27°15.041' W053°54.441'

G/M/S S27°15'2.46" W053°54'26.46"

Decimal S-27.25068 W-53.90735

Ernestina

Camping Municipal

WGS84 S28°30.013' W052°33.012' G/M/S S28°30'080" W052°33'0.70" Decima l S-28.50022 W-52.55019

Flores da Cunha

Camping Da Vindima Alberto Mattioni Rua Ari Koppe s/n. Estrada de Nova Roma km 3 - Antiga Estação

Experimental. A 2 km do centro da cidade. Próximo ao camping localiza-se o Parque de Rodeios Antônio Dante Oliboni. (54) 3292-1537

WGS84 S29°1.919' W051°9.700' G/M/S S29°1'55.14" W051°9'42.0" Decimal S-29.03198 W-51.16167

Camping Recanto dos Pinheiros Travessão Sete de Setembro, 750, Serra Negra. (54) 3224-4667/9976- 6463
www.recantodospinheiros.net

WGS 84 S28° 58.231' W 051° 13.436'

G/M/S S 28° 58' 13.86" W 051° 13' 26.16"

Decimal S- 28.97052 W-51.22393

Gramado

Camping Gramado R. Venerável nº877. Tel. 54 3286-2615 pousadanossacasa@via-rs.net

WGS84 S29°21.841' W050°51.753' G/M/S S29°21'50.46" W050°51'45.18" Decimal S-29.36402 W-50.86255

Imbé

Center Camping Imbé Av. Santa Rosa, 236 (51) 3627-4494 S 29 58.167 W 050 08.173

www.centercamping.com.br

WGS84 S 29°58.166' W050°8.181' G/M/S S 29°58'9.96" W050°8'10.86" Decimal S-29.96943 W-50.13535

Iraí

Restaurante e Peixaria Uruguai (luz) WGS84 S27°10.559' W053°14.050' G/M/S S27°10'33.54" W053°14'30" Decimal S-27.17958 W-53.23417

Itati

Restaurante/Café Mirador – RS 486, KM 04. Serra do Pinto na Rota do Sol (com tomada). Telefonando umas duas horas eles preparam uma sopa de agnoline. (54) 9636.5312

WGS 84 S 29° 21.271' W 050° 10.361'

G/M/S S 29° 21' 16.26" W 050° 10' 21.66"

Decimal S 29.35452 W-50.17268

15 de Novembro

Camping Aurora

WGS84 S28°49.390' W053°06.380' G/M/S S28°49'23.4" W053°06'22.8" Decimal S-28.82317 W-53.10633

Machadinho

Camping Termas Machadinho RS 442, km 1,2 nº1210 Tel: (54)3551 1638 e 8118

1404 <http://www.thermasmachadinho.tur.br>

WGS84 S27°35.138' W051°39.576' G/M/S S27°35'8.27" W051°39'34.56" Decimal S-27.58563 W-51.65960

Manoel Viana

Camping Rainha do Sol Rua Homero Bairros nº 90 - Praia fluvial. Tel. 55 3256-1222

WGS84 S29°35.480' W055°29.387' G/M/S S29°35'28.8" W055°10'23.22" Decimal S-29.59133 W-55.48978

Marcelino Ramos

Camping Termas de Marcelino Ramos Bairro Balneário, s/nº (54) 3372-1222

WGS84 S27°30.148' W051°54.170 G/M/S S27°30'8.88" W051°54'10.2" Decimal S-27.50247 W-51.90283

Mostarda

Camping Lagoa Azul de Bacuri Estrada das Garças, 3405. RS-101, km 85,5. Estr. Acesso a Lagoa do Bacopari. (51)9606 1752 e 9618 8182 campinglagoaazul@yahoo.com.br

WGS84 S30°32.250' W050°25.80' G/M/S S30°32'15" W050°25'48" Decimal S-30.5375 W-50.4300

Mato Castelhano

Posto Ipiranga – na BR 285

WGS 84 S 28° 16.468' W 052° 11.841'

G/M/S S 28° 16' 28.08" W 052° 11' 50.46" Decimal S- 28.27413 W- 52.19735

Muito Capões

Posto Charão na BR 285 (de Vacaria à Lagoa Vermelha). Receptivos, cederam luz e água no pernoite.

WGS84 S 28°19.518' W051°11.391' G/M/S S 28°19'31.08" W051°11'23.46" Decimal S-28.32530 W-51.18985

Nova Pádua

Belvedere Sonda - VRS-314, Nova Pádua, RS. Fone (54)3296-1745 WGS 84 S 29° 01.242' W 051° 20.902'

G/M/S S 29° 01' 14.52" W 051° 20' 54.12"

Decimal S- 29.02070 W- 51.34837

Parque dos Peixes - Travessão Paredes s/n. WGS 84 S 28° 59.654' W 051° 19.557'

G/M/S S 28° 59' 39.24" W 051° 19' 33.42" Decimal S - 28.99423 W - 51.32595

Nova Prata

Camping Caldas de Prata – Localizado no Parque de Águas Termais Caldas de Prata, junto ao Parque da Cascata da Usina, distante 12 Km do centro cidade na estrada que leva ao município de Protásio Alves (espaço reduzido, é para poucos MH). Atendimento de Terça a Domingo das 08h30min às 18h00min. Telefone – (54) 9925 5686.

www. <http://caldasdeprata.com>

WGS84 S28°46.524' W051°30.885' G/M/S S28°46'31.44" W051°30'53.10" Decimal S-28.7754 W-51.51475

Osorio

Pinguela Park Camping antiga BR 101 WGS84 S29°46.117' W050°11.302' G/M/S S29°46'43.02" W050°11'18.12"

Decimal S-29.77862 W-50.18837

Park de Rodeio Jorge Dariva na RS030 entre a estrada do Mar e a Freeway. Sem custo, basta avisar ao guarda na guarita. Com luz e água.

WGS84 S29°54.436' W050°16.342' G/M/S S29°54'26.16" W050°16'20.52" Decimal S-29.90727 W-50.27237

Pelotas

Camping do Imigrante - Colônia Maciel, acesso pela BR 471. WGS 84 S 31° 29.922' W 052° 34.792'

G/M/S S 31° 29' 55.32" W 052° 34' 47.52"

Decimal S- 31.49870 W - 52.57987

Ecocamping Av. Rubens Machado Souto, 3093 - Laranjal. Estrada entre o Barro Duro e a Colônia de Pescadores Z-3. Em frente a Lagoa dos Patos. 20 km do centro da cidade. Tel. (53)3226 9989

Posto Coqueiro - BR 292, Km 4700, Bairro Fragata, (53) 3271 4528.

WGS 84 S 31° 45.547' W 052° 23.778'

G/M/S S 31° 45' 32.82" W 052° 23' 46.68"

Decimal S- 31.75912 W - 52.39630

Porto Alegre

Estacionamento do Aeroporto Salgado Filho super tranquilo e seguro.

WGS 84 S29°59.374' W 051°10.611' G/M/S S29°59'22.44" W 051°10'26.66" Decimal S -29.98957
W -51.17685

Estacionamento - anexo à Podeleski Autopeças na rua Silveiro, 526 Bairro Menino Deus. Cobra diária conforme o tamanho do MH, com luz, água e segurança 24 h. Transporte coletivo na porta. Fone 51 3231.4195

WGS84 S30°03.885' W051°13.773' G/M/S S30°03'53.1" W051°13'46.38" Decimal S-30.06475 W-51.22955

Rio Grande

Camping Stella Maris Praia do Cassino. Estrada do Loteamento Stella Maris, 2562. Bem organizado e boa infraestrutura. (53)9971 e 7253 e 9971-2075

WGS84 S32°12.620' W052°11.538' G/M/S S32°12'37.2" W052°11'32.3" Decimal S-32.2133 W-52.19231

Camping do Senandes Rodovia RS-734, 6007 – Camping do SENANDES (tel. 3236-9120), aproximadamente 4 Km antes de chegar à Praia do Cassino. Administrado pela própria família, condições do terreno plano, gramado muito bem tratado e arborizado, 220 volts, água, baterias de banheiros limpos com água quente, campo de futebol, churrasqueiras, inclusive bangalôs para serem alugados. (53)3236- 9120

<http://www.camaradahome.com.br/www.campingdosenandes.com.br>

WGS84 S32°08.741' W052°11.879' G/M/S S32°08'44.46" W052°11'52.74" Decimal S-32.14568 W-52.19798

Camping Sindicato dos Ferrovirários Rua Arlindo Burguer, 119. Só aceita MH fora da temporada.(53)3236-6013

WGS84 S32°11.211 W052°9.858' G/M/S S32°11'66" W052°9'51.48" Decimal S-32.18685 W-52.16430

Santa Rosa

Balneário Camping Corpo e Alma WGS84 S27°46.750' W054°21.940' G/M/S S27°46'45" W054°21'56.4" Decimal S-27.77917 W-54.36567

Santa Teresa

Camping Municipal – A beira do Rio Taquari, comporta bem RV's pequenos e médios.

WGS84 S 29° 10.315' W 051° 44.196' G/M/S S 29° 10' 18.91" W051° 44' 11.76"
Decimal S- 29.17191 W- 51.73660

Santa Vitória do Palmar

Cabanas & Camping Estrela do Mar Av. Cassino, 534. Praia do Hermenegildo. Para MH pequenos e médios. (51) 9971 6444 (Luiz) / (51)9952 5393 (Maíza).

Santana do Livramento

Estacionamento – Em frente à praça José Bonifácio na rua Manduca Rodrigues a três quadras da Praça Internacional entre a rua Conde de porto Alegre e a Pref. Hugolino de Andrade. É seguro e tem apoio do pessoal, luz e água se precisar. Quando forem ligar para (55) 9104.9393.

WGS 84 S 30°53.644' W 055°31.956' G/M /S S 30°53'38.64" W 055°3'57.36" Decimal S- 30.89407 W- 55.53260

Parque Municipal do Batuva - Fornecem energia elétrica, além da área ser muito bonita e bem cuidada. Está situada a dois quilômetros do centro da cidade e de Rivera, divisa do Brasil e Uruguai (alguns locais fazem restrições à segurança).

WGS 84 S 30° 51.498' W 055° 31.579'
G/M/S S 30° 51' 29.88" W 055° 31' 34.72" Decimal S - 30.85830 W - 55.52631

Posto Espigão – Na entrada de Livramento fornecem luz e água. WGS 84 S 30° 53.884' W 055° 32.023' G/M/S S 30° 53' 53.04" W 055° 32' 01.38 " Decimal S - 30.89807 W - 55.53372

Posto Espigão 2 - Av. João Goulart, 3235 eq. Av. de acesso ao Porto Seco (disponibiliza fossa cloacal para quem abastecer lá). Gerente Iran.

WGS 84 S 30°52.510' W 055°30.738' G/M/S S 30°52'30.60" W 055°30'44.28" Decimal S -30.87517 W -55.51230

Santo Antonio da Patrulha

Samambaia Camping - Estrada Julio Brunelli, 800. Beira da Lagoa dos Barros, a 13 km da cidade com entrada à direita, em frente da parada de ônibus número 199 da RS030 em direção à Osório. Fone (51)9974-5225 e (51)99745254.

WGS 84 S 29° 52,898' W 050° 25,617'
G/M/S S 29° 52 '53,88"W 050° 25'37,02"
Decimal S- 29.88163 W- 50.42695

Santo Cristo

Hotel Fazenda Pinheiral Parque Lago azul WGS84 S27°49.440 W054°39.390' G/M/S S27°49'26.4" W054°39'23.4" Decimal S-27.8240 W-54.6565

São Borja

Posto Cavalhada 144 - BR 285, Km 670. Posto 24 horas ótima estrutura, luz, água, wi-fi, caixa eletrônico etc.

WGS 84 S 28°39.780' W 055°55.976' G/M/S S 28°39'46.80" W 055°55'58.56" Decimal S -28.66300 W - 55.93293

São Francisco de Paula

Camping Passo da Ilha - Estrada Passo da Ilha, 11.000.Travessia por dentro do rio Tainhas. WGS 84S 29° 7.315' W 050° 21.287'

G/M/S S 29° 07' 18.90" W 050° 21' 17.22"
Decimal S- 29.12192 W- 50.35478

Parque das CachoeirasRS-476, km 10. Rod. Canela-Bom Jesus (54)3504 1446

<http://www.parquedacachoeira.com.br/>

WGS84 S29°16.290' W050°44.178' G/M/S S29°16'17.4" W050°44'10.68" Decimal S-29.2715 W-50.7363

Parque das Cascatas em Lajeado Grande distrito de São Chico. Rota do Sol na RS 453.

WGS84 S 29°04.944' W050°37.746 G/M/S S 29°04'56.64" W050°37'44.76" Decimal S-29.0824 W-50.6291

São Lourenço do Sul

Camping Lagoa dos Patos (Municipal) Alameda Mano Serpa, s/n -

WGS84 S 31°22.649' W051°58.184' G/M/S S 31°22'38.94" W051°58'11.04" Decimal S-31.37748 W-51.96973

Camping Iate Clube Margem Direita Do Arroio São Lourenço Final Da Av. Beira Rio. Ao Lado do Camping Laguna dos Patos. Só para sócios ou indicação de sócio (53) 3251-1834 e 3251-3029

WGS 84 S31°22.527' W 051°58.029' G/M/S S31°22'31.62" W 051°58'01.74" Decimal S -31.37545
W -51.96715

São Gabriel

Camping Balneário Pedroso RS-630, km12. Distrito de Vacacaí, a 12 km do centro.

<http://www.camaradahome.com.br/camping@saolourencodosul.rs.gov.br>

WGS84 S30°27.044' W054°22.699' G/M/S S30°27'2.64" W054°22'41.94" Decimal S-30.45073 W-54.37832

São Miguel das Missões

Estacionamento junto ao Setor da Secretaria de Cultura e Turismo Rua São Miguel, s/n - RS 536 + 20km (acesso pela BR 285 - Entre Passo Fundo e São Borja) junto ao Sítio arqueológico São Miguel. Água e energia (gratuitos).

WGS84 S28°32.778' W054°33.435 G/M/S S28°32'46.68" W054°33'2.1" Decimal S-28.5463 W-54.55725

Pousada/Hostel das Missões. Rua São Nicolau, 601 - Centro, São Miguel das Missões - RS, (55)3381-1030 WGS84

S28°32.898' W054°33.511

G/M/S S28°32'53.88" W054°33'30.66"

Decimal S-28.5483 W-54.55852

Serafina Corrêa

Camping Carreiro - Ao lado da ponte sobre o rio Carreiro.

WGS 84 S28°42.114' W 051°50.944' G/M/S S28°42'06.84" W 051°50'56.64" Decimal S -28.70190 W -51.84907

Soledade

Parque das Tuias BR 386 na divisa dos municípios de soledade e Fontoura Xavier. (54) 9919-6985 ou 9194- 4602 ou 9696-8790.

WGS84 S20°53.385' W052°24.842 G/M/S S20°53'23.1" W052°24'50.52" Decimal S-20.88975 W-52.41403

Restaurante Italian's - Rodov. BR 385, Km 242.

WGS 84 S 28°47.854' W 052°30'39.4' G/M/S S 28°47'51.30" W 052°30'53.70" Decimal S -28.79757 W -52.51490

Tapes

Cabanas Camping União (rua Vereador Armando Petry s/n, (www.campinguniao.com.br) (51)

3672.1482/9984.1579/8115.4706

WGS84 S30°41.822' W051°23.806 G/M/S S30°41'49.32" W051°23'48.36 Decimal S-30.69703 W-51.39677

Camping Pinheirais da Lagoa Rua Novo Hamburgo, Pinvest. Tel. (51) 3672-9011/ alicecamping@hotmail.com (proprietária). Local lindo com trailer como no camping de Gramado e restaurante.

WGS84 S30°38.973' W051°23.281 G/M/S S30°38'58.38" W051°23'16.86" Decimal S-30.64955 W-51.238802

Camping Recanto da Lagoa (Novo Tapes) Antigo Camping Municipal, Av. Vereador Armando Petry s/n

<http://www.campingrecantodalagoa.com.br/>

WGS84 S30°41.397' W051°23.779 G/M/S S30°41'23.82" W051°23'46.74" Decimal S-30.68995 W-51.39632

Toropi

Camping Balneário Passo do Angico - Às margens do rio Toropi, na divisa com o município de São Pedro do Sul.

WGS 84 S 29° 30.813' W 054° 16.374'

G/M/S S 29° 30' 48.78" W 054° 16' 22.44"

Decimal S - 29.51355 W- 54.27290

Torres

Camping Fazenda Carla Estrada do Mar km 88 - Estância Dom Veríssimo (51) 3605-2357

WGS84 S29°19.792' W049°45.635 G/M/S S29°19'47.52" W049°45'38.1" Decimal S-29.32897 W-49.76058
Estacionamento Cabanas Guarita (ótima localização). Av. Silva Jardim, 1603 (51) 8445-8154 Everton ou Marco Antonio 3664-2569/9912-6013.

WGS84 S29°19.650' W049°43.221 G/M/S S29°19'39" W049°43'13.26" Decimal S-29.3275 W-49.72035

Camping Lagoa Jardim - Praia de Itapeva - Av. Beira Mar s/n WGS 84 S 29° 23.860' W 049° 46.190'

G/M/S S 29° 23' 51.60" W 049° 46' 11.40" Decimal S - 29.39767 W - 49.76983

Camping Mampituba- Na entrada da cidade. Av. Castelo Branco, ao lado do Parque onde acontece o festival de Balonismo de Torres. (Alguns caravanistas reclamam do atendimento do dono)

WGS84 S29°19.781' W049°44.685 G/M/S S29°19'46.86" W049°44'41.1" Decimal S-29.32968 W-49.74475

Tramandaí

Camping Lagoa e Mar Av. Fernandes Bastos, 5550. RS-30 estrada Osório-Tramandaí, 3km após Pórtico de Tramandaí à esquerda. (51) 3661-1840 e 9979 7152 <http://campinglagoaemar.com.br>

WGS84 S29°59.997' W050°10.481 G/M/S S29°59'59.82" W050°10'28.86" Decimal S-29.99995 W-50.17468

Camping Pousada Lagoa do Armazém - Av. Fernandes Bastos, 5100, (51)8506 7000 / 3684 1632

www.campingpousadalagoadoarmazem.com.br

WGS 84 S 30° 00.124' W 050° 10.375'

G/M/S S 30° 00' 07.44" W 050° 10' 22.50"

Decimal S- 30.00207 W- 50.17292

Três Arroios

Termas de Três Arroios (próximo a Erechim) no centro da cidade de Três Arroios

WGS84 S27°29.822' W052°9.212 G/M/S S27°29'49.32" W052°9'12.72" Decimal S-27.49703 W-52.15353

Triunfo

Camping Areal - Rua Padre Tomas Clark, 1 - Vila Olaria. WGS 84 S29°56.730' W 051°42.927'

G/M/S S29°56'43.80" W 051°42'55.62"

Decimal S -29.94550 W -51.71545

Vale Real(perto de Nova Petrópolis)

Posto de Combustível (Rede Sim) - RS452, km 14.Com tomadas de energia.

WGS84 S29°24.280 W051°15.610'

G/M/S S 29° 24' 16.80" W 051° 15' 36.60"

Decimal S- 29.40467 W- 45.26017

Veranópolis

Camping Atracadouro de Esportes Náuticos de Veranópolis - BR 470 Km 193, ao lado da Ponte do Rio das Antas.

WGS84 S 29° 02.684' W 051° 34.002' G/M/S S 29° 02' 41.04" W 051° 34' 00.12"

Decimal S - 29.04473 W -51.56667

Camping Balneário do Rio Retiro - Estrada que liga Veranópolis à Cotiporã (Estrada Geral Santa Bárbara), a 4 km do centro de Veranópolis.

WGS 84 S 28° 54.964' W 051° 35.232'

G/M/S S 28° 54' 57.84" W 051° 35' 13.92"

Decimal S - 28.91607 W- 51.58720

Xangrilá

Camping Pousada Oliveira - Avenida Central, 1409.

WGS 84 S29°46.537' W 050°02.236' G/M/S S29°46'32.22" W 050°02'14.16" Decimal S -29.77562 W -50.03727

SANTA CATARINA

Abelardo Luz

Prainha Camping Turismo - Rua Nossa Sra. das Graças, 1316 - Centro, Telefone: (49) 3445-4213. WGS 84 S 26° 33.024' W 052° 19.360'
G/M/S S 26° 33' 01.44" W 052° 19' 21.60"
Decimal S- 26.55040 W- 52.32267

Águas de Chapecó

Camping Balneário Águas de Chapecó Rua Florianópolis, 92. Balneário Hidroeste (rua dos Veranistas). Acesso pela SC-283 – Centro. (49) 3725-4661 e 3329 7010
WGS84 S 27°4.775' W 052°59.306 G/M/S S 27°4'45.3" W 052°59'18.36" Decimal S-27.07925 W-52.98843

Araquari

Posto Maiocchi Trevo - BR 101, Km 57. Espaço, segurança e bom atendimento. Luz e água atrás dos banheiros. WGS 84 S 26°26.132' W 048°48.635' G/M/S S 26°26'07.92" W 048°48'38.10" Decimal S -26.43553 W - 48.81058

Posto Sinuelo - BR 101, km 71 - B Rainha - (47) 3447-7100 - Energia no lava-jato de caminhões, supermercado, farmácia, restaurante.
WGS84 S26°31.038' W048°43.121' G/M/S S26°31'45.3" W048°43'7.26" Decimal S-26.07925 W-48.71868

Araranguá

Camping Lagoa da Serra - Estrada para o Balneário Arroio do Silva (SC-449), Km 6,5 A beira do lago (48) 3522-1716

WGS84 S28°56.885' W049°25.232 G/M/S S28°56'53.1" W049°25'13.92" Decimal S-28.94808 W-49.42053

Camping Ponta da Ilha, em Ilhas, Araranguá: (48) 9153-8790/ 9115-4228 e ainda tem um Restaurante ótimo com comida típica açoriana. "Na rodovia ao Morro dos Conventos/Araranguá, pegar acesso a balsa (gratuita) do rio Araranguá, mais 4,5 km sem pavimentação, porem estrada boa, chega-se a Ilhas, onde será fixada a Barra do Rio Araranguá.

WGS84 S28°54.482' W049°19.815 G/M/S S28°54'28.92" W049°19'48.9" Decimal S-28.90803 W-49.33025

Caverá Country Park (Parque aquático). Rodovia Municipal Araranguá 227 km 5 Balneário Barra do Sul. Acesso ao Morro dos Conventos. (48) 3524-1222. www.caveracountry.com.

WGS 84 S 28° 56.577' W 049° 25.067'

G/M/S S 28° 56' 34.62" W 049° 25' 04.02" Decimal S - 28.94295 W - 49.41778

Balneário Arroio do Silva

Camping Arroio do Silva - Rua Timbé do Sul, 110 no centro, próximo à Igreja Católica, com alguns pontos para fossas especiais para colocar as mangueiras, wi-fi e alguns pontos para quem quiser alugar a Sky. Comporta todos os tamanhos de MH.

WGS 84 S 28° 59.057' W 049° 24.734'

G/M/S S 28° 59' 03.42" W 049° 24' 44.04"

Decimal S- 28.98428 W- 49.41223

Balneário Camboriú

Camping Estaleirinho Rua Victório Fornerolli, 285 – Estaleirinho. (47) 3263-2694 / 3263-2464

Boas instalações e organizado, com muita sombra. Poucos metros da praia, lugar de fácil acesso, perto da BR101. WGS84 S27°3.055' W048°35.392'

G/M/S S27°3'3.3" W048°35'23.52"

Decimal S-27.05092 W-48.58987

Estacionamento – Na Av. do Estado esquina com a rua Indonésia (a que sobe para o Cristo). Fornecem luz e água e a família dona mora no local.

WGS 84 S 26° 59.042' W 048° 38.414'

G/M/S S 26° 59' 02.52" W 048° 38' 24.84"

Decimal S- 26.98403 W - 48.64023

Posto Tigrão – BR101, km 138 – Nova Esperança


WGS84 S27°01.485' W048°36.460' G/M/S S27°01'29.10" W048°36'227.60" Decimal S-27.0475 W-48.60767

RV Balneário Camboriú Av. Brasil, 172 – Centro. (47) 3264 0640 e 9696 1899

WGS84 S26°58.452' W048°38.184' G/M/S S26°58'27.12" W048°38'11.64" Decimal S-2697420 W-48.63657

Balneário Rincão

Campestre Park Lagoa dos Esteves (SC 100) Rodovia Jorge Furtulino - km 7, Lagoa dos Esteves – Vila Suíça. (48) 3467-0303; (48) 3468-1223; (48) 9979-7179 (Vivo).

WGS84 S28°50.773' W049°18.364' G/M/S  S28°50'46.38" W049°18'21.84" Decimal S-28.84622 W-49.30607

Camping Silva - Rodovia Jorge Fortulino s/n. WGS 84 S 28° 51.863' W 049° 18.364'

G/M/S S 28° 51' 51.78" W 049° 18' 21.84" Decimal S - 28.86438 W - 49.30607

Barra Velha

Uai Camping Chalé

WGS84 S26°39.055' W048°41.128' G/M/S S26°39'3.31 W048°41'7.69" Decimal S-26.65092 W-48.68547

Blumenau

Camping Florestal - Rua Almirante Tamandaré, em frente ao 10º Batalhão da PM e próximo à Vila Germânica.

WGS 84 S26°54.683' W 049°05.290'

G/M/S S26°54'40.98" W 049°05'17.40"

Decimal S -26.91138 W -49.08817

Bombinhas

Camping Paraíso Tropical Rua Landim, 168 - Praia de Mariscal (47) 3393-3143 (47) 3393-3177 www.ptropical.com.br

WGS84 S27°11.627' W048°29.969' G/M/S S27°11'37.62" W048°29'58.14" Decimal S-27.19378 W-48.49948

Camping Brilho do Sol Rua Tiriba, 41 – Praia de Bombas (47) 3369-1425

Está localizado frente ao mar da praia de Bombas, numa área tranquila e de muita beleza. Módulos exclusivos para motor-homes e trailers. www.campingbrilhosol.com.br

WGS84 S27°8.784' W048°30.047' G/M/S S27°8'47.04" W048°30'2.82" Decimal S-27.1464 W-48.50078

Camping Catamaran Rua Rio Piqueri, canto da praia – Praia dos Zimbros (47) 3326-6139 e 3393-3181 (47) 9976-1698 (Claro); (47) 9983-1188 (Tim); (47) 9976-1698 (Claro) – Camping na beira do mar calmo de Zimbros. A praia é de pescadores, com grande diversidade de frutos do mar. Mais apropriado para MH e trailers, pois para barracas tem pouca sombra. O acesso está todo sinalizado e permite MH de grande porte.

WGS84 S27°19.371' W048°49.945' G/M/S S27°19'22.26" W048°49'56.7" Decimal S-27.32285 W-48.83242

Camping Coqueiro (Praia do Mariscal) - Av. dos Coqueiros s/n. WGS 84 S 27°11.218' W 048°30.013'

G/M/S S 27°11'13.08" W 048°30'00.78"

Decimal S -27.18697 W -48.50022

Camping Maravilha do 'Seu Lauro' Estrada Geral do Canto Grande – Rua Pitangueira – Praia do Campo Grande. (47) 3393-3175, 9981-7984 e 9974-5574. Camping excelente, de frente para o mar, banheiros limpos, estruturado, organizado e honesto.

WGS84 S27°11.845' W048°29.840' G/M/S S27°11'50.7" W048°29'50.4" Decimal S-27.19742 W-48.49733


Camping Pôr do Sol Av. Girassol, 1693 Praia de Morrinhos (47) 3393-3274. Espaço grande, proprietária, banheiros limpos, churrasqueiras boas, perto da praia (80 metros), boa iluminação, ótimos pontos de energia, bastantes árvores camping_pordosol_bombinhas@hotmail.com

WGS84 S27°10.894' W048°31.228' G/M/S S27°10'53.64" W048°31'13.68" Decimal S-27.18157 W-48.52047

Camping Retiro dos Padres Rua das Garoupas – Praia do Retiro (47)3369-2467. Ganha pontos pela vista e pela praia muito boa em frente.

WGS84 S27°8.691' W048°28.671' G/M/S S27°8'41.46" W048°28'40.26" Decimal S-27.14485 W-48.47785

Galé Beach Camping - Av. dos Coqueiros, 3338, Canto Grande na divisa com Mariscal também conhecido como Mar de Fora. Bem localizado, brisa do mar instalações novas (com esgoto). Tel (47) 3393 – 4026/ 3393-4825

WGS 84 S 27° 11.539' W 048° 29.938' 

G/M/S S 27° 11' 32.34" W 048° 29' 56.28"Decimal S- 27.19232 W- 48.49897

Brusque

Estacionamento Shopping Stop Shop - Rua Santos Dumont, Centro. WGS 84 S 27° 04.537' W 048° 53.336'

G/M/S S 27° 04' 32.22" W 048° 53' 20.16" Decimal S- 27.07562 W- 48.88893

Campos Novos

Auto Posto Tropeiro Rod. BR 282, km 345, aberto 24h, postotropeiro@postotropeiro.com.br (49) 3541.0831

WGS 84 S27°22.958' W051°14.357' G/M/S S27°22'57.5" W 051°14'21.4" Decimal S-27.38264 W-51.23928

Termas Leonenses – Distrito de Barra do Leão a 10 km do centro de Capinzal. Tel. (49) 9904-8392 / 9952-6483.

Acesso fácil e asfaltado: vindo de Zorteia, em Capinzal antes de atravessar a ponte para Ouro, virar à direita.

Empreendimento familiar e aconchegante com acesso aos cadeirantes.

WGS 84 S 27° 18.658' W 051° 33.748'

G/M/S S 27° 18' 39.48" W 051° 33' 44.88" Decimal S - 27.31097 W - 51.56247

Capão Alto

Auto Posto Serra Azul – BR-116 km 275 – Vacas Gordas – Capão Alto - Santa Catarina com Wi-fi – ao lado do “Queijo e Cia”.

WGS84 S28°0.360' W050°32.431' G/M/S S28°0'21.6" W50°32'25.86" Decimal S-28.006
W-50.54052

Perozzo Peixes Lanches e Camping Na BR 116, divisa de SC com RS (sentido N/S). Delicioso peixe frito na hora. Organiza pescaria.

WGS84 S 28° 11.799 W 050° 45.502 G/M/S S 28° 11' 47.94" W 050° 45' 30.12" Decimal S -28.19665
W-50.75387

Chapecó

Camping Sítio Pousada Linha Boa Vista. Aproximadamente 11 km do centro Chapecó. (49) 9138 9896 e 9117 5005

WGS84 S27°3.290' W052°42.363' G/M/S S27°3'17.4" W52°42'21.78" Decimal S-27.05483 W-52.70605

Corupá

Restaurante e Camping Conrad - Estrada Rotas das Cachoeiras. WGS 84 S26°24.390' W 049°20.173'

G/M/S S26°24'52.02" W 049°20'10.38"

Decimal S -26.40650 W -49.33622

Criciúma

Shopping Pórtico Criciúma - Rodov. BR 101, Km 592 - 4ª Linha. Permitem pernoite.

WGS 84 S 28°48.208' W 049°22.165' G/M/S S 28°48'12.48" W 049°22'09.90" Decimal S -28.80347
W -49.36942

Florianópolis

Pousada e Camping Lagoa da Conceição Av. das Rendeiras, 1480 Lagoa da Conceição (48) 3232-5555/3232-5050

WGS84 S27°36.555' W048°26.982' G/M/S S27°36'33.3" W48°26'58.92" Decimal S-27.60925 W-48.4497

Camping Candango Canasvieiras (MH pequenos) na avenida central a 50 metros da praia. Totalmente arborizado possui vigia noturno. Av. Madre Maria Vilac, 866 (48)3369-2683 e 8433-3366

WGS84 S27°25.734' W048°27.811' G/M/S S27°25'44.04" W48°27'48.66" Decimal S-27.4289 W-48.46352

Camping Costa do Sol I Canasvieiras Av. Madre Maria Vilac, 2251 – Ponte do Rio do Braz. Beira mar (48)3266-1799 www.campingcostadosol.com.br/

WGS84 S27°25.675' W048°26.900' G/M/S S27°25'40.5" W 048°26'54.0" Decimal S-27.42792 W-48.44883

Camping Costa do Sol II Ingleses T. Diácomo Nemésio Coelho, 445. A 500 m da praia (48) 3284 1949, 3284 1330 e 9965 5315 www.campingcostadosol.com.br/

WGS84 S27°23.708' W048°25.678' G/M/S S27°23'42.48" W48°25'40.68" Decimal S-27.39513 W-48.42797

Camping Caminho do Rei Canasvieiras Av. Tertuliano Brito Xavier, 1696 (48)3266-0631 Uma quadra da praia. Boa infraestrutura.

WGS84 S27°25.785' W048°28.252' G/M/S S27°25'41.7" W48°28'15.12" Decimal S-27.442975 W-48.47087

Camping Parque do Rio Vermelho - Rodovia João Gualberto Soares, km 14 (SC-406), Rio Vermelho, 88058- 300 Florianópolis (48) 9808-1375 www.campingriovermelho.wordpress.com

WGS84 S 27° 33.576' W 048° 26.226' G/M/S S 27° 33' 34.56" W 048° 26' 13.56" Decimal S - 27.55960 W- 48.43710

Camping Recanto do Santinho Rua Raúl Pereira Caldas, 91 (48) 8448-4724 (Oi); (48) 9975-5526 (Tim); (48) 8865-6525 (Claro). A 50m do mar e 1km da Praia dos Ingleses e boa infraestrutura. S27

27.774/W048 22.715' <http://campingrecantodosantinho.blogspot.com.br>

WGS84 S27°27.777' W048°22.716' G/M/S S27°27'46.62" W48°22'42.96" Decimal S-27.46295 W-48.37860

Pier P12 – Praia de Jurerê - Parador Internacional - Servidão José Cardoso de Oliveira. WGS 84 S 27° 26.022' W 048° 30.870'

G/M/S S 27° 26' 01.32" W 048° 30' 52.20"

Decimal S- 27.43370 W - 48.51450

Garopaba

Camping Lagoamar Rua Lagoamar, 435. Próximo ao Banco do Brasil – Centro (48)3254- 3187

<http://www.lagoamar.com.br/>

WGS84 S28°01.254' W048°37.376' G/M/S S28°01'15.24" W48°37'22.56" Decimal S-28.02090 W-48.62293

Governador Celso Ramos

Camping Palmas das Gaivotas – Boa infraestrutura ao final da Rua dos Recantos, s/n. Linda praia, com acesso direto pelo camping.

WGS 84 S 27°20.160' W 048°31.985' G/M/S S 27°20'09.60" W 048°31'59.10" Decimal S-27.33600

W-48.53308

Gravatal

Camping Termas do Gravatal Av. Pedro Zappellini, 731 (48)3648-8210

WGS84 S28°19.243' W049°3.918' G/M/S S28°19'14.6" W49°03'55.1" Decimal S-28.32072 W-49.06531

Imbituba

Posto Nova Brasília (ao lado da Ferju), BR 101 no acesso à cidade. (Cedem luz para o pernoite).

WGS84 S28°12.969' W048°42.001' G/M/S S28°12'58.14" W48°42'0.06" Decimal S-28.21615 W-48.70002

Posto Graal Baleia – BR 101, km 270

WGS84 S28°06.2039' W048°42.188' G/M/S S28°06'12.18" W48°54'33.00" Decimal S-28.18363 W-48.90917

Indaial

Posto Mime (BR) - na rodovia BR 470, ao lado da Concessionária Mercedes Benz. WGS 84 S 26° 52.177' W 049° 13.556'

G/M/S S 26° 52' 10.62" W 049° 13' 556"

Decimal S - 26.86962 W - 49.22593

Itá

Camping Parque Thermas de Itá A área de camping conta com uma ampla estrutura, quiosques com banheiros e churrasqueiras, pontos de água e luz e espaço reservado e devidamente preparado para Motor Homes. Conferir se as termas estão funcionando.

Contato: (49) 3458-1909. Link: www.turismoita.com.br WGS84 S 27° 16.592' W 052°20.169'

G/M/S S 27° 16' 35.54" W 052°20' 10.14" Decimal S-27.27654 W-52.33615

Itá Park Hotel Aceita MH no seu estacionamento www.itaparkhotel.com.br WGS84 S 27° 16.636' W 052°20.107'

G/M/S S 27° 16' 38.16" W 052°20' 6.42" Decimal S-27.27727 W-52.33512

Itaiópolis

Base Operacional 03, Autopista Planalto Sul (Arteris) - BR 116 WGS 84 S 26°20.242' W 050°04.412'

L/M/S S 26°20'14.52" W 050°04'24.72" Decimal S-26.33737 W-50.07353

Itajaí

Posto Zandoná -Z-14 BR 101 km 301, saída 110, logo após a ponte do rio Itajaí sentido sul/norte. Cedem luz e água em contrapartida de abastecimento.

WGS84 S26°50.111' W048°42.325' G/M/S S26°50'6.66" W048°42'19.5" Decimal S-26.83518 W-48.70542

Itapema

Camping Brisa do Mar no centro, fone (47) 3268-0711/9909-2040, Av. Nereu Ramos 950 perto do comércio e a uma quadra do mar (campingbrisadomar@yahoo.com.br). Aberto só na temporada de verão. WGS84

S27°06.206' W048°36.887

G/M/S S27°06'12.36" W048°36'53.22" Decimal S-27.10343 W-48.61478

Estacionamento (14 horas) do Elemar – Local que atende ônibus e automóveis em geral, mas também aceita MH (mediante consulta). Próximo a tudo tem onde descarregar o 'pinicão'. Rua 226, esquina com a 2ª avenida, Meia Praia. (47) 9977-9044

WGS 84 S 27° 07.489' W 048° 36.412'

G/M/S S 27° 07' 29.34" W 048° 36' 24.72"

Decimal S- 27.12482 W- 48.60687

Estacionamento na rua 1106, fundos Polícia Rodoviária (BR101), à beira mar. Pedir autorização ao dono do restaurante Recanto da Sereia Fábio (sem luz e água).

WGS84 S 27° 03.938' W 048° 35.702' G/M/S S 27° 03' 56.28" W 048° 35' 42.12"

Decimal S- 27.06.563 W - 48.59503

Itapoá

Camping D'Itapoá Av. Brasil, 631 a 3 km da prefeitura municipal.

WGS84 S26°5.674' W048°36.282' G/M/S S26°5'40.44" W48°36'16.92" Decimal S-26.309457 W-48.6047

Hotel Camping Continental - Av. Brasil em frente ao N° 3334, entrada pela rua da praia. WGS 84 S26°07.289' W 048°36.060'

G/M/S S26°07'17.36" W 048°36'03.60"

Decimal S -26.12149 W-48.60100

Itapirubá

Posto Rosso BR 101 (Ipiranga), Laguna/SC. O posto fica no sentido Norte/Sul, mas tem retorno perto se preciso. O ponto de luz fica atrás da lanchonete.

WGS84 S28°20.393' W048°43.986' G/M/S S28°20'23.58" W48°43'59.16" Decimal S-28.33988 W-48.73310

Jaguaruna

Camping Pousada Canaã - Rodovia Claudino Abel Botega (Rod. 487), 901. Praia do Camacho com padaria na frente. (Aceitam MH de até 9 metros). (48)9846.9795 – 9189.3934.

WGS 84 S 28° 36.714 W 048° 52.135

G/M/S S 28° 36' 42.90" W 048° 52' 08.10"

Decimal S- 28.61192 W- 48.86892

Posto Ipiranga - BR 101, Km 353

WGS 84 S 28°36.627' W 049°03.578' G/M/S S 28°36'37.62" W 049°03'34.68" Decimal S - 28.61045 W -49.05 963

Joinville

Park Aquático Recanto Davet Rodovia SC 301- km 3 – Estrada do Pico – Pirabeiraba (47)3428 0485 e 9109 0485 recantodavet@gmail.com

WGS84 S26°10.796' W048°55.680' G/M/S S26°10'47.76" W48°55'40.8" Decimal S-26.17993 W-48.9280

Posto Rudnick - BR 101, km 25, tem espaço com tomada para MH. WGS84 S 26° 11.018' W 048° 54.550'

G/M/S S 26° 11' 01.08" W 048° 54' 33.00"

Decimal S-26.18363 W-48.90917

Recanto Estrada Bonita - Fica no Final da Estrada no Km 5. Saída 21 da BR 101, sentido Joinville-Curitiba. Lugar para Camping, motorhome, restaurante, lazer. Info: 47-3436-9535 e 3467-0715

WGS 84 S 26° 07.274' W 048° 56.347'

G/M/S S 26° 07' 16.44" W 048° 56' 20.82" Decimal S - 26.12123 W - 48.93912

Laguna

Camping Cardoso Surf – Estrada Geral do Farol s/n.

WGS 84 S28°36.392' W 048°20.173' G/M/S S28°36'23.52" W 048°20'19.62" Decimal S -28.60653 W -48.82212

Camping Molhes da Barra Rua Madre Egídia, 57 Molhes da Barra – Praia do Mar Grosso (48) 3647-0333 e 3647-0686 camping@campingmolhesdabarra.com.br

WGS84 S28°29.666' W048°45.947' G/M/S S28°29'39.96" W48°45'56.82" Decimal S-28.49443
W-48.76578

Camping Sol Sul (Praia do Sol) – Acesso de +/- 2km de estrada de chão. F.:(48) 8407.0629; 9911.8749 (Pelé)

WGS 84 S28°23.937' W 048°44.795' G/M/S S28°23'56.22" W 048°44'47.70" Decimal S -28.39895 W -48.74658

Lontras

Recanto Akaiaka – Rodovia BR470, km 134 (pertinho da PRF de Rio do Sul). (47) 8821-8223 e (47) 8815- 3393

WGS84 S27°10.163' W049°34.271' G/M/S S27°10'9.78" W49°34'16.26" Decimal S-27.16938 W-49.57118

Maracajá

Auto Posto Simon - BR 101, Km 402 - Vila Beatriz WGS 84 S 28°52.591' W 049°27.408'

G/M/S S 28°52'35.46" W 049°27'24.48" Decimal S-28.87652 W-49.45680

Palhoça

Camping Beira Rio Localizado entre sítios à beira rio e mar fronteiro, na Guarda do Embaú (48) 3283- 1203 <http://www.campingbeirario.com.br> (Só recebem trailers e campers pequenos).

WGS84 S27°54.463' W048°35.830' G/M/S S27°54'27.77" W48°35'49.82" Decimal S-27.90771
W-48.59717

Camping do Tio Nico Praia da Pinheira (48)3283 1345 WGS84 S27°53.330' W048°35.120'

G/M/S S28°20'53.19.8"W48°35'7.2" Decimal S-27.88883 W-48.58533

Camping do Espanhol Extensa área verde sem muita infraestrutura. Aceita MH e trailer (48) 8404 1467 e 9937 0889

Pousada e Camping Praia do Sonho Entrar na BR101 no km 237 (N/S), após o pedágio. Uns 5km de estrada asfaltada, dobra à direita para a praia do Sonho. (48) 3286-1213 – (48) 9111- 8888

WGS84 S27°49.968' W048°35.268' G/M/S S27°49'58.08" W48°43'59.16" Decimal S-27.8328 W-48.5878

Papanduva

Restaurante e Lanchonete Matinhos - BR 116, Km 58. Local amplo com wi-fi, banheiros limpos (posto em reforma).

WGS 84 S 26°22.607' W 050°11.869' G/M/S S 26°22'36.42" W 050°11'52.14" Decimal S -26.37678 W -50.19782

Penha

Camping do Flamboyant Amarelo (frente ao mar) anexo à Pousada Pé na Areia - Av. São João (acesso superior/motorhome) ou Av. Elizabete Konder Reis, 580, Bairro Praia Armação de Itapocorói. Beira mar (47)3345 5201 e 9175 0604. Desconto para associado do Grupo Rodamundo. <http://www.campingflamboyant.com.br> A 1,5 km do Parque Beto Carreiro Word. Aberto o ano todo, aceita MH com no máximo 8m.

WGS84 S26°47.139' W048°36.112' G/M/S S26°47'8.34" W48°36'6.72" Decimal S-26.78565 W-48.60187

Estacionamento de MH na Praia de Armação. Av. Eugenio Krause, 2800 em frente ao Posto Avenida para MH até 9m. Fone (47)84042720

WGS84 S26°47.204' W048°37.434' G/M/S S26°47'12.24" W48°37'26.04" Decimal S-26.78673
W-48.62390

Pinheira

Camping Tio Nico - Rua dos Pescadores s/n (Final) WGS 84 S 27° 53.339' W 048° 35.130'

G/M/S S 27° 53' 20.34" W 048° 35' 07.80" Decimal S - 27.88898 W - 48.58550

Piratuba

Camping Thermas de Piratuba – Av. 18 de fevereiro, 246 junto às instalações do Balneário (49)3553-0112 WGS

84 S 27° 25.591' W 051° 47.079'

G/M/S S 27° 25' 35.46" W 051° 47' 04.74" Decimal S- 27.42652 W -51.78465

Pomerode

Parque Municipal de Eventos (Pavilhão de Eventos) - Avenida 21 de Janeiro, 2150 com luz água e segurança.

Fone: (47) 3387-5311

WGS 84 S26°44.836' W 049°10.560'

G/M/S S26°44'50.16" W 049°10'33.60"

Decimal S -26.74727 W -49.17600

Pousada Santa Felicidade - Rua Atiradores, 8125 - Testo Central, 8 km do centro. WGS 84 S26°47.994' W 049°09.524'

G/M/S S26°47'59.64" W 049°09'31.44"

Decimal S -26.79990 W -49.15873

Porto Belo

Centro Náutico Porto Belo Av. Governador Celso Ramos, 1.435 (47)3369 4361

WGS84 S27°9.494' W048°33.198' G/M/S S27°9'29.64" W48°33'11.88" Decimal S-27.15823 W-

48.55330

Posto Angeloni - (BR) anexo ao Centro de Distribuição Angeloni - BR 101 WGS 84 S 27° 10.488' W 048° 36.643'

G/M/S S 27° 10' 29.28" W 048° 36' 38.58"

Decimal - 27.17480 W - 48.61072

Praia Grande

Camping Malacara - Estrada Geral da Vila Rosa, s/n - Aparados da Serra. WGS 84 S 29°09.611' W

049°58.797'

G/M/S S 29°09'36.88" W 049°58'47.82"

Decimal S29.16019 W 49.97995

Resort dos Canyons - Estrada Geral s/n 3 Irmãos, [acesso pela SC - 108, em direção à Cachoeira Fortaleza](#). (48)

9174-6405 (WhatsApp), (48) 8832-5199

WGS 84 S29°09.505' W 049°55.772' G/M/S S29°09'30.30" W 049°55'46.32" Decimal S -29.15842 W -49.92953

Presidente Getúlio

Posto Presidente (BR) - SC 340 esquina com Rua Henrique Fuerbringer. WGS 84 S27°02.494' W

049°37.139'

G/M/S S27°02'29.14" W 049°37'08.34"

Decimal S -27.04157 W -49.61898

Rio do Sul

Parque Harry Hobus liberado pela prefeitura de Rio do Sul, para estacionamento e pernoite de motorhomes.

"Não é camping". Fica ao lado da Rodovia BR 470, em uma das entradas da cidade. Também está a dez minutos a pé do centro. (+ ou - 1 km). O Parque tem água, energia, iluminação, internet 24 horas e rondas da Polícia Militar. O local é grande e tem espaço para muitos motorhomes.

WGS84 S27°12.596' W049°38.812' G/M/S S27°12'35.76" W049°38'48.72" Decimal S-27.20993 W-49.64687

Rio dos Cedros

Camping Península das Palmeiras - Estrada Barragem Rio Bonito/Alto Palmeiras, s/n. WGS 84 S26°36.192' W

049°20.388'

G/M/S S26°36'11.52" W 049°20'23.28"

Decimal S -26.60320 W -49.33980

Rio Negrinho

Fazenda Evaristo - Rua Afonso Koehler, s/n.- Rio dos Bugres.

WGS 84 S 26°17.867' W 049°32.062' G/M/S S 26°17'52.02" W 049°32'03.72" Decimal S -26.29778 W -

49.53437

São Francisco do Sul

Camping Forte Marechal Luz - Final da Estrada do Forte. WGS 84 S 26° 10.082' W 048° 32.060'

G/M/S S 26°10'04.92 "W 048° 32' 03.60" Decimal S-26.16803 W- 48,53433

Estacionamento da Marinha- Local para passar o dia, não possui, água nem luz, porém um lugar muito bonito na ponta da praia de Ubatuba. WGS 84 S 26° 13.193' W 048° 30.080'

G/M/S S 26° 13' 11.58" W 048° 30' 04.80" Decimal S -26.21988 W-49.50.133

Passarela Camping Rodovia Duque de Caxias, 3325 (SC 301) – Praia Ubatuba. Aberto todo o ano. Contato Sr. Adilo Krueger (47) 3442-5432/9975-3141

WGS84 S26°13.433' W048°31.123' G/M/S S26°13'25.98" W48°31'7.38" Decimal S-26.22388 W-48.51935

São José do Cedro

Posto gasolina Lugar tranquilo, bons chuveiros e banheiros

WGS84 S26°25.986' W053°31.161' G/M/S S26°25'59.16" W053°31'9.66" Decimal S-26.43310 W-53.51935

Sombrio

Posto Japonês Rua Teodorico Amâncio de Borba (lateral BR 101)

WGS84 S29°06.182' W049°38.191' G/M/S S29°06'10.92" W049°38'11.46" Decimal S-29.10303 W-49.63652

Timbé do Sul

Camping Balneário Poço do Caixão - Estrada Geral da Rocinha S/N (BR285) – zona rural da cidade WGS 84 S

28°48.841' W 049°52.866'

G/M/S S 28°48'50.46" W 049°52'51.96"

Decimal S -28.81402 W -49.88110

Treze Tílias

Camping Felder - Rua Ministro Andréas Thaler, 16. WGS 84 S 26°59.746' W 051°24.745'

G/M/S S 26°59'44.76" W 051°24'44.70"

Decimal S -26.99577 W -51.41242

Estacionamento do Hotel Tirol - Rua São Vicente de Paula, 41 WGS 84 S 27°00.028' W 051°24.398'

G/M/S S 27°00'01.68" W 051°24'23.88"

Decimal S -27.00047 W -51.40663

Urubici

Camping Arroio do Engenho Ao chegar à Urubici seguir pela rua Boanerges Medeiros (que passa em frente à praça da Igreja Matriz). Seguir pela estrada de terra (estrada geral do bairro de Fátima) até a ponte de madeira. No entroncamento virar à direita e mais 2,7 km estará o camping.

WGS84 S28°02.415' W049°36.127' G/M/S S28°02'24.9" W49°36'7.62" Decimal S-28.04025 W-49.60212

Hospedagem Rural Nossa Senhora da Graça Avenida Rodolfo Andermann, 2238 - Bairro Esquina. Estrutura pra RV pequenos e grandes na estrada que vai para a Serra do Corvo Branco ou Morro da Igreja, logo no início do asfalto. (49) 3278-4040 (42) 9136-9959

WGS84 S27°59.697' W049°33.993' G/M/S S27°59'41.82" W049°33'59.58" Decimal S-27.99495 W-49.5665527

SÃO PAULO

Aparecida

Estacionamento Basílica Aparecida - Rodovia Presidente Dutra (BR 116), Km 71 Sul - Melhor acesso ao lado PRF - Pedir para segurança com moto guiar até o Bosque, área apropriada com painel de energia central, várias tomadas, água em ponto central, restaurantes e lanchonetes. Banheiros limpos, mas não tem chuveiros.

WGS 84 S 22° 51.345' W 045° 14.007'

G/M/S S 22° 51' 20.70" W 045° 14' 00.42" Decimal S - 22.85575 W - 45.23345

Águas da Prata

Camping Paiol Rod. SP 342, Km 234 (19) 3642-1941

WGS84 S21°55.789' W046°41.803' G/M/S S21°55'47.34" W46°41'22.80" Decimal S-21.92982 W-46.68967

Águas de Lindóia

Pousada Thermas Park 15 minutos do centro da cidade. (19)3824 1344 e 9837 8581

www.pousadathermaspark.com.br/

WGS84 S22°28.256' W046°35.264' G/M/S S22°28'15.36" W046°35'15.84" Decimal S-22.47093 W-46.58773

Alambari

Área privada, Estrada das Primaveras 791, bairro Cercadinho. Área privada, telefonar antes para Joaquim Figueiredo Filho (15 3274 1562). joaquimffilho@bol.com.br

Anhembi

Fazenda do Vovô - Rodov. Samuel Castro Neves – SP-127, Km 302 – Bairro Moquem.

WGS 84 S22°45.294' W 048°03.674' G/M/S S22°45'17.64" W 048°03'40.46" Decimal S -22.75490W -48.06123

Araçariçuama

241 RVs Parking Rodovia Castello Branco km 50,4 Rua Basílio Benjamin de Castro, 241 – Chácara Dora (11) 7283 7735 www.241-rvs-parking.blogspot.com

WGS84 S23°25.750' W047°5.033' G/M/S S23°25'45" W48°47'05.02" Decimal S-23.42917 W-47.08389

Camping Araçariçuama Rodovia Castelo Branco, Km 50,5 Bairro Da Ronda (11) 4136-1107 ou 4136- 1866

WGS84 S23°26.050' W047°5.0100'

G/M/S S23°26'3.00" W47°05'0.60" Decimal S-23.43417 W-47.0835

Camping Serra da Estrela Estrada dos Meireles, 253, Bairro Meirelles. www.serradaestrela.com.br/ F (11)413601025

WGS 84 S23°25.117' W 047°04.391' G/M/S S23°25'07.02" W 047°04'23.46" Decimal S -23.41862 W -47.07318

Atibaia

Atibaia Campo - Av. Prof. Flávio Pires de Camargo (SP-165) s/n.

WGS 84 S23°06.847' W 046°35.237' G/M/S S23°06'50.82" W 046°35'14.22" Decimal S -23.11412W -46.58728

Avaré

AABB Jurumirim (na represa de AVARÉ, mas do lado de Itaí) Rodovia João Melão, SP - 255. Depois que saí da estrada anda mais ou menos 2 km de estrada de areia. É um camping grande com estrutura para barracas e motorhomes. Não há necessidade de ser sócio para utilizar, mas precisa ligar (14 37686229) antes para confirmar reserva.

WGS84 S23°17.217' W044°33.288'

G/M/S S23°17'13.02" W44°33'17.28" Decimal S-23.28695 W-44.5548

Camping Araçariçuama Rodovia Castelo Branco, Km 50,5 Bairro Da Ronda (11) 4136-1107 ou 4136- 1866

WGS84 S23°26.612' W047°04.762'

G/M/S S23°26' 36.71" W047°04'45.73 Decimal S-23.44353 W-47.07937

Camping Municipal de Avaré Rod. João Melão (SP-255) km 277 Costa Azul (14) 3731-9002 e 3731- 9153.

Bananal

WGS84 S23°15.701' W048°59.871' G/M/S S23°15'46.06" W48°59'52.26" Decimal S-23.26168 W-48.99785

Bertioga

CCB SP 05 Av. Anchieta nº10.500, Jardim Rafael - Praia Fronteira (13) 3311-9329 – Totalmente reestruturado, inclusive com água de boa qualidade!

WGS84 S23°49.070' W046°5.105' G/M/S S23°49'4.2 W46°5'6.3" Decimal S-23.81783 W-46.08508

Boracéia

Camping Pousada Ilha do Mel Alameda Jandira, 18 (13)3317-6273 WGS84 S23°27.12 W045°29.64'

G/M/S S23°27'7.2" W45°29'38.4" Decimal S-23.4520 W-45.4940

Camping Beira Mar Rodovia Rio-Santos km 193 (13)3312-1248

WGS84 S23°45.444' W045°51.619' G/M/S S23°45'26.44" W45°51'37.14" Decimal S-23.7574 W-45.8603

Camping Boraceia

WGS84 S23°45.424' W045°51.449' G/M/S S23°45'25.44" W45°51'26.94" Decimal S-23.75707 W-45.8748

Cabreúva

Camping Cabreúva Rod. Mal. Rondon, km 92,5 (11) 4022-0753. Só aceita MHs pequenos.

www.campingcabreuva.com.br

WGS84 S23°16.189' W047°10.945' G/M/S S23°16'11.33" W47°10'56.70" Decimal S-23.26981 W-47.18242

Caçapava(Caçapava Velha)

Sítio do Guedinho – Estrada da Germana s/n – Caçapava Velha.

WGS 84 S 23°08.304' W 045°38.960' G/M/S S 23°08'18.24" W 045°38'57.60"

São José do Barreiro

Camping Pousada Lageado próximo da entrada do Parque Nacional da Serra da Bocaina, no alto da montanha, permitindo deixar a barraca armada e ir até o interior parque e conhecer a Cachoeira do Izidro que é muito bonita. (12) 3117-2120 / (12) 99737-3444 / (12) 99610-8533

GPS -22.719896 / -44.626908

Camping Pousada Dona Esmeralda um lugar aconchegante, ambiente familiar e tranquilo. Cercado de rios e cachoeiras localizado ao pé da Serra da Bocaina. Possui suítes, casas mobiliadas, grande área arborizada e gramada para acampamento com iluminação e tomadas (110V), restaurante servindo comidinha caseira deliciosa, sala de TV a cabo, internet Wi-Fi, salão de jogos, playground, quadra de vôlei, espiribol, piscina natural com duchas, churrasqueiras para campistas, banheiros fem / masc com água quente, lava-louças, lava-roupas e barracas para alugar. (12) 3117-1210 / 99744-2396 / aiagomes1@hotmail.com

GPS -22.671455 / -44.586904